

Муниципальное казённое учреждение дополнительного образования  
«Центр дополнительного образования для детей Савинского района»  
отделение военно-патриотического воспитания и спорта  
казачий военно-спортивный патриотический клуб «Дети Отечества»

Номинация «Эколого-краеведческий путеводитель»

**Велосипедный эколого-краеведческий маршрут  
«Путешествие в Медвежий угол...»**

Авторы: Одинцов Данил (8 класс)  
Стукова Дарья (8 класс)

Руководитель: Большаков Сергей Владимирович,  
руководитель отделения военно-патриотического  
воспитания и спорта МКУДО ЦДО,  
руководитель КВСПК «Дети Отечества»

Консультант: Киселев Евгений Константинович,  
инструктор детско-юношеского туризма

п. Савино  
Ивановская область  
2019г.

## Оглавление

<b>1. Оглавление</b>	<b>- 2 стр.</b>
<b>2. Справочные сведения о маршруте</b>	<b>- 3 стр.</b>
<b>3. Общегеографическая и туристическая характеристика района путешествия</b>	<b>- 3 стр.</b>
<b>4. Общие сведения о маршруте</b>	<b>- 4 стр.</b>
<b>5. График похода</b>	<b>- 4 стр.</b>
<b>6. Техническое описание маршрута</b>	<b>- 4 - 5 стр.</b>
<b>7. Краеведческие достопримечательности маршрута</b>	<b>- 6 - 16 стр.</b>
<b>8. Использованные источники</b>	<b>- 16 стр.</b>
<b>9. Карта похода</b>	<b>- 17 стр.</b>
<b>10. Фотографии на маршруте</b>	<b>- 18 - 19 стр.</b>
<b>11. Материально-техническое обеспечение</b>	<b>- 20 стр.</b>
<b>12. Вес при выходе на маршрут</b>	<b>- 20 стр.</b>
<b>13. Выводы и рекомендации</b>	<b>- 20 стр.</b>

## Справочные сведения о маршруте

Вид туризма – велосипедный.

Категория (степень) сложности – некатегорийный поход.

Протяженность маршрута – 50 км.

Продолжительность – 2 дня.

Сроки проведения – весна, лето, осень.

Основная тема маршрута - знакомство школьников с природой, историей и культурой Вознесенского сельского поселения.

Подробная нитка маршрута : п.Савино - д.Артемиха - д.Юшково - с.Вознесенье - с. Агрофенино - д.Чертовики - д.Крапивново - оз. Западное - д.Крапивново - д.Чертовики - с. Агрофенино - с.Вознесенье - д.Юшково - д.Артемиха - п.Савино.

Организатор маршрута: казачий военно-спортивный патриотический клуб «Дети Отечества» МКУДО ЦДО п. Савино (руководитель Большаков С.В.)

Название организации, проводящей маршрута: Муниципальное казённое учреждение дополнительного образования «Центр дополнительного образования для детей Савинского района».

Адрес организации: Ивановская обл., ул. Первомайская, д.9, тел. 8(49356) 9-13-45.

### Общегеографическая и туристическая характеристика района путешествия

Маршрут похода пролегает по интереснейшему уголку истории и природы, находящемуся на западе Савинского района Ивановской областей. Это место известно у краеведов своими легендами и преданиями, местом отдыха савинцев – оз. Западное.

На значительной площади района раскинулось Вознесенское сельское поселение, по середине которого протекает с севера на юг река Увось.

Территория поселения занимает место одноименной волости, которая в дореволюционное время входила в состав Ковровского уезда Владимирской губернии. В древности эта территория носила название «Медвежий угол». Вознесенское сельское поселение включает многочисленные населенные пункты: д.Заозерье, д.Крапивное, д.Чертовики, д.Кузнечиха, д.Фердечаково, д.Афанасово, д.Сельцо, д.Объедово, д.Б. Высоково, д.Постылово, д.Тепляки, д.Юшково, д.Нивки, с.Меховицы, с.Яковлево, с.Финляндино, с.Польки и др. В центре поселения находится старинное село Вознесенье. Все населенные пункты поселения связаны между собой грунтовыми дорогами, имеют выход на шоссе с асфальтовым покрытием, которое связывает поселок Савино с селом Вознесенье и городом Иваново. Маршрут похода проходит по равнинной местности, частично покрытой смешанным лесом (до 30 %), по шоссейным, грунтовыми и лесным дорогам, имеет радиальную структуру. Дорога на велосипедах от п. Савино до оз. Западное занимает – 2 часа 30 минут. Все необходимое для похода, кроме туристского снаряжения, можно приобрести в п. Савино и в с. Вознесенье. В этих населенных пунктах есть администрация, почта, больница, школа, магазины. В п. Агрофенино имеются магазины.

В п. Савино имеется краеведческий музей и детская библиотека, в которых находится обширный материал по истории района и Вознесенского сельского поселения.

## Общие сведения о маршруте

Маршрут проходит по равнинной местности к западу от п. Савино, имеет радиальную структуру. Первая часть маршрута (до с. Агрофенино) проходит по шоссе с асфальтовым покрытием, вторая часть (до д. Чертовики) – по улучшенной грунтовой дороге, третья часть (вокруг оз. Западное) – по лесной дороге. Маршрут имеет четкие линейные и точечные ориентиры, поэтому сложности в прохождении не представляет. Маршрут ценен для походов выходного дня и для краеведческих целей.

### График похода

Дни пути	Участок пути (от-до)	Протяженность в км.	Чистое ходовое время	Краткая характеристика условий движения
1 день	п. Савино – оз. Западное	25 км.	2ч. 30м.	Движение по шоссейной, улучшенной грунтовой, лесной дорогам. Около оз. Западное дорога разбита лесовозами
2 день	оз. Западное - п. Савино	25 км	2ч. 30м.	Движение по лесной, улучшенной грунтовой, шоссейной дорогам. Около оз. Западное дорога разбита лесовозами

### Техническое описание маршрута

#### День первый

Маршрут начинается в 9.00 часов от железнодорожного переезда п. Савино. Затем он проходит по асфальтовой дороге в западном направлении к окраине п. Савино. Дальнейший путь лежит в том же направлении по шоссе до села Вознесенье, до которого 14 км. Дорога проходит по открытой местности, по пути пересекая следующие населенные пункты: д. Савино, д. Арнемиха, д. Юшково. В д. Савино от основной дороги отходит дорога на п. Панфилово. На этом участке пути до с. Вознесенье линейным ориентиром является шоссе. После д. Тепляки, которая остается слева в стороне, маршрут проходит по длинному (до 200 метров) железобетонному мосту через р. Увось. Через 250 метров от моста группа сворачивает с шоссе Савино – Иваново на дорогу в юго-восточном направлении к селу Вознесенье, которое располагается рядом с поворотом и вытянуто на расстоянии 1 км в южном направлении. От п. Савино до с. Вознесенье (здание почты) – 14 км. Чистое время в пути 1 час 30 минут. На этом отрезке пути было организовано 2 привала с целью отдыха и знакомства с экскурсионными объектами.

Из центра с. Вознесенье (от православных храмов) маршрут похода пролегает в южном направлении по асфальтированному шоссе. При выезде из села дорога поворачивает направо в юго-западном направлении (в этом месте на юг отходит улучшенная грунтовая дорога на с. Яковлево). Группа продолжает движение по

шоссе до с. Агрофенино, до которого 2 км по открытой местности (село находится в пределах видимости). В с. Агрофенино асфальтированное шоссе заканчивается. Рядом с автобусной остановкой имеется продуктовый магазин.

Дальнейший путь пролегает в юго-западном направлении по улучшенной грунтовой дороге до д. Чертовики, до которой 5 км. Дорога пролегает по открытой и закрытой местности. При подъезде к д. Чертовики дорога поворачивает в южном направлении, минует деревню и огибает ее с южной стороны. С шоссе в сторону деревни идет съезд. Дальнейший путь группы может проходить как через деревню, так и по шоссе. В деревне имеется колодец, в котором можно пополнить запасы питьевой воды. В деревне проживают в основном дачники. В конце деревни дорога уходит направо в северном направлении на д. Крапивново (на эту дорогу имеется съезд с шоссе). По пути группа пересекает по деревянному мосту р. Тальша. После моста дорога поворачивает налево и идет по открытой местности к д. Крапивново. От д. Чертовики до д. Крапивново - 1 км. При въезде в д. Крапивново наблюдается затяжной подъем по песчаной дороге. Деревня жилая, живут в основном дачники. Деревня находится на холме, имеется родник на южной окраине деревни. Деревня Крапивново вытянулась на 1 км в юго-западном направлении. Группа движется по дороге в этом направлении. За деревней дорога раздваивается: одна дорога уходит направо (к северо-западу) к д. Заозерье, другая уходит налево в южном направлении к оз. Западное. Группа движется в южном направлении к озеру. Через 50 метров от дороги отходит влево дорога на с. Филяндино. Продолжаем двигаться по лесной дороге на озеро в юго-западном направлении. Дорога огибает озеро с южной стороны и выводит на большую поляну с запада от озера, на которой будет располагаться лагерь. По ходу движения группе приходится двигаться в западном, северо-западном, северо-восточном направлении. Трасса маршрута закрытая, озеро с дороги не просматривается. Линейным ориентиром служит разбитая лесовозами дорога. Место поворота с лесовозной дороги на дорогу к озеру определяется просекой с линией электропередач. На месте поворота находится опора ЛЭП с тремя столбами. В этом месте группа сворачивает вправо и движется в северо-восточном направлении (300 м. до озера) по дороге, которая выводит на поляну. Расстояние от д. Крапивново до поляны – 2 км.

На этой поляне можно разбить лагерь в западной и в северной частях. В центре лагерь ставить не рекомендуется, так как это место часто посещается жителями с. Филяндино и других населенных пунктов Ковровского района, которые приезжают сюда на автотранспорте. Воду для приготовления пищи приходится брать из озера, дрова – в близлежащем лесу. Мобильная связь в этом месте недоступна, она работает только на горе в д. Крапивново.

## День второй

На маршрут выходим в 10.00 часов. Возвращаемся домой по прежнему маршруту: выезжаем к д. Крапивново, затем на улучшенное грунтовое шоссе, далее следуем по шоссе в северо-восточном направлении до с. Агрофенино, далее – до с. Вознесенье. Здесь делаем отдых. Затем выезжаем на шоссе Иваново – Савино, двигаемся до п. Савино. Расстояние 25 км. от оз. Западное до п. Савино преодолеваем за 2 часа 30 минут.

## Краеведческие достопримечательности маршрута

Маршрут похода проходит по Вознесенскому сельскому поселению, которое входит в состав Савинского муниципального района. К поселению относятся большое количество деревень и сёл, которые в дореволюционное время входили в состав Вознесенской волости Ковровского уезда Владимирской губернии. Этот край был богатый, населяли его трудолюбивые жители, занимавшиеся различными промыслами. Об этом свидетельствуют ткацкие фабрики в с. Меховицы (фабрикант Карпов), в с. Агрофенино (фабрикант Рогов), мелкие производства в деревнях. Рассказ об истории Вознесенского края следует проводить на автомобильном мосту через р.Уводь, перед которым делается первая остановка. На мосту имеются оборудованные пешеходные переходы, которые отделены бортиками от проезжей части. С середины моста открывается красивая широкая панорама в южную и северную стороны.

Сначала группа знакомится с экскурсионными объектами южной стороны: с с. Вознесенье, старым мостом через р. Уводь, объектами природы на левой стороне реки. Затем группа переходит на другую сторону моста и знакомится с экскурсионными объектами северной стороны: Высоковским и Шуйским сосновыми борами, Чертовым болотом. Экскурсию проводит знаток этих мест Киселев Евгений Константинович, который на протяжении многих лет собирал исторические сведения, предания и легенды у местных жителей. От него мы узнали, что в с.Вознесенье в настоящее время проживает около 300 человек. Село достаточно древнее и было известно еще с времен княжения Василия Темного. Земля, на которой располагалось село, принадлежала Спасо-Ефимовскому монастырю. В прошлом крупное торговое село было центром одноименной волости, в котором еженедельно, по воскресеньям, проводились богатые многолюдные ярмарки. Село стояло на большом тракте, связывавшем с.Лежнево с г.Ковров.



Тракт пролегал по правой стороне р. Уводь. В селе были многочисленные трактиры, в которых можно было остановиться на ночлег и перекусить. В далёком прошлом территория Вознесенской волости именовалась Медвежьим Углом и была связана с историей древнего одноименного поселения (в настоящее время не существует), которая в свою очередь происходит из истории поземельных

владений древнего рода суздальских князей Ногтевых. Первое упоминание о Медвежьем Угле содержится в Жалованной грамоте Ивана III от 17 октября 1472 года Архимандриту Иоакиму: князь Андрей Андреевич дал вкладом в Спасов-Ефимьев монастырь свои земли Медвежий Угол на реке Увоти. Упоминание о селе Вознесенье можно найти и в документе 16 века, в Выписи из писцовых книг на вотчину Спасо-Ефимьева монастыря: «Стану в Медвежье Углу приписано село Вознесенское на реке на Увоти, а в нём церковь Воскресения Христова да придел Николая Чудотворца». В Медвежий Угол в ту пору входило с. Вознесенье, 24 деревни и 4 пустоши. В селе было несколько деревянных храмов. В 19 веке в связи с

выросшим уровнем благосостояния жителей села и окружающих деревень появилась возможность строительства каменных храмов.



В 1800 году была построена холодная церковь с одним престолом – в честь Вознесения Господня (в настоящее время действует). Позднее была построена ещё одна церковь, тёплая, с тремя престолами (точное время строительства неизвестно): во имя Святителя и Чудотворца Николая, во имя Святого Великомученика Дмитрия Солунского (придел построен в 1834 году), во имя Пророка Ильи (придел

построен в 1842 году). Эта церковь имела трехъярусную колокольню высотой 53 метра. Оба храма были окружены каменными оградами.



В 1887 году на окраине с. Вознесенье, на сельском кладбище, была построена деревянная Казанская церковь. Все храмы были закрыты советской властью в 1937 году. В разное время в них находились разные организации: в Никольском храме – клуб, в Вознесенском храме – магазин, столовая, картофелехранилище, в Казанской церкви – пожарная часть. В настоящее время сохранились только Никольский и

Вознесенский храмы, Казанскую церковь разобрали и вывезли во время Великой Отечественной войны. В 1997 году был очищен и восстановлен Вознесенский храм, в нём стали проводиться церковные службы. Эти храмы хорошо видны с моста через р. Уводь.



Левее села видны остатки старого моста через реку, к которому через заливной луг идёт длинная земляная дамба. Мост был построен во второй половине 19 века после строительства железной дороги от станции Новки до Иваново-Вознесенска в 1868 году и появления в 1869 году станции Егорьевск (современный п. Савино). Станция дала возможность местным предпринимателям подвозить сырьё и

товары по железной дороге, а не по тракту Лежнево – Ковров. Для связи с левобережьем необходим был мост через р. Уводь (до этого существовала паромная переправа). Народная память сохранила фамилию предпринимателя, построившего этот мост (достаточно сложное деревянное гидросооружение). Это был купец Дербенев из с. Лежнево.



Недавно при разборе старого дома на территории Вознесенского сельского поселения строители нашли гранитную надгробную плиту с фамилией этого купца, находившуюся в основании этого дома. Такова оказалась награда соотечественников за строительство моста, служившего без малого 100 лет (до создания нового моста).

Со строительством старого дербенева моста связана ещё одна

интересная история, открытая почитателям старины известным савинским краеведом, ныне покойным, Лапиным Юрием Михайловичем. Работая корреспондентом в савинской газете «Знамя», он напечатал 17 сентября 1993 года в ней заметку с названием «Пропавшая река». В заметке говорится, что во время строительства дамбы на р. Уводь для неё привозили большое количество земли. Землю брали на правобережной Вознесенской стороне где-то в лесу. Во время работы в карьере фабрикант Рогов, участвовавший в строительстве моста, обнаружил останки землянки, в которой сохранился дубовый топчан и каменный крест. Крест отвезли во Владимирскую епархию, на месте землянки отслужили панихиду за упокой души святого безымянного отшельника. При этом Лапин Ю.М. ссылается на информацию, размещенную в 1887 году в журнале «Ведомости Владимирской Епархии». Эту историю Юрий Михайлович связывает с легендой о слепом отшельнике, обладавшем даром предвидения и исцеления людей молитвой, травами и святой водой. Легенда уходит корнями в 12 век и связана с судьбой князя Андрея Боголюбского. Юрий Михайлович в своей заметке ссылается на шуйского краеведа Борисова, который записал и опубликовал её впервые в 1892 году в журнале «Русская старина». В легенде говорится о случае, произошедшем с Андреем Боголюбским на охоте на крупного зверя в Ковровской стороне. Князь, встретившись со стариком, попросил предсказать ему судьбу. На что отшельник ответил, что ожидает князя гибель от рук наемных убийц. Слова старика не прошли для него даром. Ретивые слуги князя отшвырнули старика за его слова в сторону с такой силой, что он ударился о деревянную колоду и испустил дух. Князь с дружинниками быстро удалился, лесные жители похоронили отшельника под вековой сосной, а скоро был убит и Андрей Боголюбский. В завершение легенды следует отметить, что место находки землянки неизвестно.

В продолжение разговора об отшельниках и странниках следует рассказать ещё несколько историй. На левобережной стороне р. Уводь в населенных пунктах Польки, Красная Горка, Меховицы известна история о страннике, который забрел в эти края в давние времена (более 100 с лишним лет назад). Местные жители хорошо к нему отнеслись: дали приют, пищу, отдых. За их доброту странник решил их отблагодарить, взялся решить самую насущную проблему. В то время такой проблемой были змеи, которые заполонили и леса и деревни, заползали в дома, пугали людей, скотину. Змеи приходили с севера. По просьбе сельчан странник выполнил заговор – наложил затвор на территорию южнее дороги Вознесенье – Савино. В течение 100 лет затвор действовал исправно, но время его истекло. И вновь в весенне-летнее время множество змей переползает через шоссе, гибнет под колёсами автомашин.



Для продолжения экскурсии группа переходит на северную сторону моста, откуда открываются виды на широкую пойму р. Уводь, сосновые боры левобережья, на храм с. Петровское. С этими местами связано предание о местном юродивом, блаженном Киприане Уводском. Жил такой отшельник в начале 17 века в излуине р. Уводь, в том месте, где впадает в неё р. Вязьма, напротив с. Петровское (в 2,5 км. от моста). Жил один в холодной землянке, ходил босый в летней рубахе и зимой и летом, носил на себе тяжелые цепи-вериги. Ел мало, только то, что давали местные жители. Пил воду из родника около землянки, считал её целебной, дающей силу и здоровье. Всё время проводил в молитвах и постах. Его очень уважали жители сёл Вознесенье, Петровское, Воскресенское (современный Лежневский район), куда он постоянно ходил на церковные службы в православные храмы. Он сам назвал день своей кончины (22 июля 1622 года). Чтобы избежать спора о месте своего захоронения (жители 3-х сёл непременно хотели заполучить себе его мощи), он наказал после его смерти бросить приготовленную колоду (самодельный гроб) в р. Уводь и посмотреть куда приплывёт эта колода – где пристанет, там и похоронить. Вопреки всем законам природы колода от излуины поплыла вверх по р. Уводь, против течения, и пристала к берегу около храма с. Воскресенское. Тропинка от реки до храма была ещё раньше вымощена Киприаном природным камнем. Блаженный был похоронен с левой стороны храма. На могилу Киприана стали приходить люди, просить у него помощи в житейских делах. В 1751 году князь Голицин, владеец с. Воскресенское, почитая блаженного Киприана, пристроил к храму над его могилой придел в честь Покрова Божией Матери, и тогда же было положено совершать торжественную церковную службу в память о местно чтимом святом. Перед революцией 1917 года от мощей святого стали происходить чудеса: исцеление больных людей, изгнание бесов из прихожан храма. Эти чудеса стали записываться в специальную тетрадь для общецерковного прославления Киприана. В 1936 году мощи блаженного и тетрадь были изъяты представителями Советской власти и увезены в неизвестном направлении. Несколько лет назад в архиве УФСБ по Ивановской области нашлась тетрадь с описанием чудес блаженного Киприана, но местонахождение мощей до сих пор неизвестно. По свидетельству старожилов, родник с целебной водой рядом с пристанищем святого продолжает струиться, но дорогу к нему могут найти только знающие люди. Подходы к потайному месту защищают реки Уводь, Вязьма, топкая пойма рек и болото, названное местными жителями Чертовым за его труднопроходимость и несчастные случаи. Южнее Чертова болота на левом берегу р. Уводь раскинулся Шуйский бор. Своё название бор получил от древней дороги, которая в далёком прошлом связывала г. Шуя с г. Суздаль. В лесу перед рекой сохранилась дорожная насыпь. Экскурсия на мосту заканчивается рассказом о Высоковском сосновом боре, который находится рядом с мостом на левом берегу р. Уводь. Этот бор является любимым местом отдыха савинцев. В нем ежегодно проводится фестиваль бардовской песни имени Сергея Баканова, уроженца с. Вознесенье, известного конструктора двигателей космических кораблей. Высоковский бор известен археологическими находками. В 50-х годах прошлого столетия на территории бора были найдены тщательно обработанные каменные топоры с просверленными отверстиями, относящиеся к так называемой фатьяновской археологической культуре. Один топор нашла в 1953 году ученица Вознесенской школы, когда спешила из своей деревни на занятия. Она просто споткнулась о топор, который лежал на тропинке. Несколько топоров в 1957 году нашёл также ученик

Вознесенской школы, который помогал отцу нагружать песком машину в глубоком песчаном карьере. Во время работы из стенки карьера вывалились 2 больших сверленных каменных топора, 2 каменных топора поменьше, 2 кремнёвых ножа, 2 каменных долота, 2 глиняных сосуда. Все находки были переданы учителю истории Вознесенской школы. Долгое время они находились в школе, затем, к сожалению, пропали. Найденные предметы имеют большую научную ценность. В 2008 году один из топоров нашёлся, он был передан в Савинский краеведческий музей местным жителем, который долгое время работал в Вознесенской школе техническим работником. О судьбе остальных предметов он ничего не знает. Вознесенский бор совершенно не изучен учёными как археологический объект, возможно, он хранит ещё немало тайн и находок.

После завершения экскурсии на мосту группа отправляется на велосипедах в с. Вознесенье. В селе на короткое время группа останавливается около Вознесенской средней школы. Школа недавно отпраздновала 100-летний юбилей. К старому двухэтажному зданию примыкают 2 крыла, которые были построены в советское время.



Школа известна тем, что в ней с 1962 года по 2004 год директором работал Костерин Вячеслав Васильевич. При нём школа стала одной из лучших в районе и области. Под руководством Вячеслава Васильевича школа достигла своего расцвета. Были построены: учительские дома, интернат, пристройки к школе (спортивный зал, кабинеты, мастерские, актовый зал, столовая, кухня). Очень высокий был уровень преподавания

учебных дисциплин. Выпускников школы знали и ценили преподаватели ивановских вузов.



За трудовые заслуги Костерину В.В. были присвоены звания «Заслуженный учитель школы России», «отличник народного просвещения СССР». Он был награждён орденами «Трудового Красного Знамени» и «Октябрьской революции», медалями «За доблестный труд», «В ознаменование 100-летия со дня рождения В.И.Ленина». Вячеславу Васильевичу присвоено звание Почётный гражданин Савинского

района. Память о достойном гражданине Отечества, односельчанине навсегда останется в душе жителей Вознесенского сельского поселения. На фасаде школы установлена памятная мемориальная доска, с которой на проходящих мимо людей смотрит изображенный в граните Костерин В.В.



Следующая остановка – в центре с. Вознесенье, около 2-х храмов: Никольского и Вознесенского. Группа осматривает храмы и здание администрации поселения, которое было построено в конце 19 века для волостной управы. Здание хорошо сохранилось. После осмотра храмов и управы села Вознесенье группа следует по асфальтированному шоссе до села Агрофенино, до которого 2 км.

Село находится в западной части Савинского района. До 2005 года оно




являлось рабочим посёлком, который был образован в советский период истории из объединения в единый населённый пункт 3-х старинных деревень: Агрофенино, Куницино и Скоморохово. Агрофенино известно своим производством – фабрикой имени 1 мая, которая берёт своё начало в 1875 году. Основал фабрику богатый крестьянин, житель деревни Куницино,

Рогов Илья Тимофеевич. Он выкупил у крестьянской общины большой участок земли по берегам ручья, протекавшего на запад деревни, и построил небольшой завод по производству челноков для ткацких станков, в которых очень нуждалась развивающаяся текстильная отрасль. В феврале 1875 года кирпичное одноэтажное здание было выстроено.



В нём фабрикант Рогов установил примитивные деревообрабатывающие станки, нанял около 20 работников и начал производство деревянных челноков для ткацких станков. Спрос на челноки был большой, производство расширялось, объёмы выпускаемой продукции росли. Условия труда были тяжелые. По воспоминаниям старожила деревни Куницино Лебедева Николая, начавшего свою трудовую деятельность на фабрике в 1989 году в одиннадцатилетнем возрасте, рабочий день длился 12 часов, оплата на первом году работы составляла 8 копеек за смену, на втором году хозяин прибавил 1 копейку в час. Мастер делал челноки, подростки их дочищали и шлифовали. В каждой артели (бригаде) на вспомогательных работах

трудилась 5 - 6 подростков. Через 4 года Лебедев Николай сам стал мастером - челночником, всю дальнейшую жизнь посвятил своей профессии на этом предприятии. В конце XIX века на полученный от предприятия доход фабрикант выстроил рядом с фабрикой небольшой 2-х этажный особняк. Кирпичное, побеленное по обмазке, здание первоначально состояло из 2-х частей: 2-х этажного жилого дома и одноэтажной хозяйственной пристройки, примыкавшей к дому сзади. В начале 80-х годов XX века пристройка была реконструирована: увеличена в длину, построен 2-й этаж. Особняк был построен в характерном для того времени духе эклектики: объём и пропорции - в классическом стиле, оформление стен и окон



- в псевдорусском стиле. Парадный вход в здание находился сбоку на западной стороне. Сзади дома находился обширный двор с хозяйственными постройками. Здание сохранилось до наших дней. В нём располагается швейный цех. После революции 1917 года фабрика и особняк были национализированы новой властью. В 1924 году московский промышленный трест «Кардолента» организовал в одном

из цехов фабрики производство текстильных деталей. В 1928 году предприятие получило название «Фабрика имени 1 мая». В 1929 году фабрика была реорганизована: часть оборудования вместе с рабочими была вывезена на комбинат в г.Костерево и на московскую челночную фабрику (позже стала заводом «Текстильмаш»). На базе оставшейся части предприятия был организован «Промколхоз», который в 1937 году был преобразован в завод технологической оснастки имени 1 мая. В таком виде он просуществовал до начала XXI века. В его истории были взлёты и падения. Коллектив завода достойно выполнял планы первых народных пятилеток, в годы Великой Отечественной войны выполнил важное задание правительства - освоил в течение нескольких месяцев выпуск 12 миллионов шпуль для текстильного производства. В послевоенное время завод расширялся и строился: были возведены современный сушильный комплекс, новая котельная, лесопильный цех, установлена система вентиляции производственных помещений. Улучшались условия труда и быта рабочих, в поселке Агрофенино появились 2-х этажные дома со всеми удобствами. Гордостью предприятия были люди, преданные своему делу. Это: шлифовальщицы погонялок Исаева А.Д. и Зеленцова В.В., выполнявшие за 5 лет по 2 пятилетних плана, в челночном цехе постахановски трудились супруги Алевтина и Сергей Русины, в шпульном цехе по полторы нормы в день выдавали Королева К.С., Лазарева В.Н.. всю свою трудовую жизнь посвятили заводу супруги Зайцевы Н.Ф. и П.М., Королевы Н.Г. и Б.А.. Отличными руководителями зарекомендовали себя супруги: Гаврилова Е.В. (главный инженер) и Гаврилов Н.А.. На производстве достойно работали их сын и сноха Гавриловы А.Н. и Л.В.. Коллектив предприятия был дружным, работающим, многие работники имели почётные звания «Ударник коммунистического труда», «Победитель социалистического соревнования», «Ударник пятилетки». Предприятие динамично работало и развивалось до 90-х годов XX века. Потом для него наступили трудные времена капиталистических перемен. Какое-то время завод

держался на плаву, но в начале 10-х годов нового столетия практически был закрыт. В Аграфенино по переписи 2010 года проживало 508 человек.

После осмотра достопримечательностей и знакомства с историей села Аграфенино группа следует по грунтовой дороге через деревни Чертовики и Крапивново до оз. Западное. После прибытия на озеро и установки туристического лагеря туристы знакомятся с экскурсионными особенностями озера и легендами этих мест. Озеро известно у местного населения под тремя названиями: оз. Западное (с ударением на первом слоге), оз. Западное (с ударением на последнем слоге), оз. Крапивновское (по названию близлежащей деревни). Озеро ледникового происхождения, но местное население упорно считает его провальным озером, утверждает, что на дне озера находится деревянная церковь, которая провалилась в момент провала. Находятся очевидцы, утверждающие, что в годы Великой Отечественной войны из озера достали часть брёвен от этой церкви.



Озеро находится в низине, окаймлённой с двух сторон (северной и восточной) возвышенностями, на которых расположились деревни Заозерье и Крапивново. Озеро имеет атмосферное и грунтовое питание, окружено смешанным лесом. Площадь озера составляет 29 га., средняя глубина составляет 1,5 метра, максимальная – 4 метра. Грунты в южной и восточных частях озера песчаные или песчаные с илом, в северной и западной – торфяные, илистые. Плоские, местами заболоченные берега на 55 % покрыты мелкими березовыми и березово-сосновыми лесами, на 35% - луговые, на 10 % - заболоченные. По берегам растут: ольха черная, ивы, осоки,



белокрыльник болотный, калестания болотная, сабельник болотный, тростник южный, рогоз широколистный и другие прибрежно-водные растения. С западной стороны на заболоченном берегу растут: клюква болотная, хамедафана болотная, багульник болотный, черника, голубика. В озере растут: тростник южный, хвощ речной, кубышка желтая, рдесты, водокрас обыкновенный, элодея канадская и другие виды растений.

В озере обитают: окунь, щука, карась, а также бобры и ондатра. В озере сохраняется популяция редких водных растений: *полушника щетинистого* и *ежеголовника злакового*, которые являются очень редкими и сохранились лишь в нескольких озерах Ивановской области. Полушник щетинистый занесён в Красную книгу растений России, ежеголовник злаковый включён в Красную книгу Ивановской области. В нашей области все озера, в которых обитают эти растения, признаны памятниками природы с соответствующим охранным режимом.

С окрестностями оз. Западное связаны два интересных предания. Из поколения в поколение передают местные жители сведения о Золотых Воротах г. Владимир, спрятанных во время лихолетья монголо-татарского нашествия в 13 веке и о необычном белом камне, дающем людям силу и уверенность. Впервые информацию о легенде, связанной с Золотыми Воротами, разместил в районной газете «Знамя» упоминавшийся ранее Лапин Юрий Михайлович под названием «Клад хана Батыя» (№ 54 от 4 мая 1991 года). Затем этим вопросом в течении нескольких лет занималась краеведческая поисковая группа школьников «Хранитель» (руководитель Киселев Е.К.). В ходе поиска юные краеведы познакомились с исторической литературой, опросили жителей Вознесенского сельского поселения. И выяснили следующее. В середине 12 века, в период феодальной раздробленности, князем Андреем Боголюбским на месте небольшой деревянной крепости была возведена хорошо укрепленная столица Владимиро - Суздальского княжества – г. Владимир. Система укреплений города по тем временам была грандиозной. В город можно было попасть через 5 ворот, из которых главными были Золотые Ворота, представлявшие собой мощную башню, сложенную из белого камня. Арка въезда поднималась над землей на 14 метров. Доступ в город закрывали огромные дубовые створы, обитые коваными медными листами с позолотой, на которых были изображены сказочные птицы и звери, неведомые растения. Вся эта красота – створы, карнизы, купол церкви ослепительно блистали золотом. Неудивительно, что все это сооружение получило название Золотых Ворот. Они и приняли на себя основной удар в феврале 1238 года, когда к городу после разгрома Рязанского княжества подошли воеводы ханом Батыем полчища монголо-татар. За несколько дней, несмотря на ожесточенное сопротивление горожан, город был взят врагом. Его защитники были перебиты или уведены в рабство. Во время своего нашествия монголо-татары не пощадили красот великого города. Они унесли и увезли все, что представляло для них какую-либо ценность, в том числе и позолоченные створки въездной башни. От них в боковых стенах башни остались только массивные железные петли для навески ворот. С этого момента позолоченные створы начали жить самостоятельной жизнью в легенде о Золотых Воротах, которые не пропали, а были где-то спрятаны. Этому событию был посвящен научно-популярный фильм из телевизионного цикла «Искатели». В ходе фильма ведущий Андрей И (кореец по происхождению) озвучил 3 версии захоронения Ворот: в р. Клязьма, во въездной крепостной башне, в подземельях г. Владимир. Каждую версию он подробно рассматривал вместе с учёными-историками. Иные версии не рассматривались. В то же время людская молва в Вознесенской стороне неизменно связывает тайное местонахождение Золотых Ворот с лесным массивом, раскинувшимся между озером Западным и деревней Трубецкая Дача, с так называемым Дюковым лесом. В ходе опросов жителей близлежащих населенных пунктов: Вознесенье, Тепляки, Агрофенино, Обьедово, Срубово, Крапивново, Заозерье и других, проведенных юными краеведами в 2003-2004 годах, удалось выяснить следующее. Большинство опрошенных слышали в детстве от своих родителей о том, что Золотые Ворота были спрятаны в лесу татаро-монголами, которые по неизвестной причине не повезли их дальше с собой. Называются даже места захоронения: болота Дарьино и Оферово. Эти болота существуют по сей день, их хорошо знает местное население. Интересную версию высказал житель п. Савино Гай Иванович Суслов (1920 года рождения). В детстве он слышал от своего деда рассказ о том, что где-то в Дюковом лесу на берегу лесной речки Подокса (в 5 км. от озера) есть высокая гора, вся

заросшая лесом. Она настолько высока, что если залезть на сосну на этой горе, то можно было увидеть купола церквей Суздаля. По поверью в этой горе были зарыты Золотые Ворота. Бока горы изрыты кладоискателями. Житель деревни Тепляки Романов А. В. (1930 года рождения) рассказал, что Золотые Ворота были утоплены татарами в болоте, куда их притащили на русских людях. Житель с. Вознесенье Коробкин Н.И. также слышал о том, что ворота были утоплены татарами, но называет другое место - где-то за Оферовым болотом. Житель с. Агрофенино Синявин А.Н. сообщил, что слышал от своей покойной бабушки Федоровой Л.Н. рассказ о том, что однажды после сильного лесного пожара болото сгорело и ворота провалились. Интересную версию выдвинул житель деревни Срубово Стеклов В.П. Он рассказал о том, что Золотые Ворота находятся на Дарьином болоте в 8 км от д. Срубово. Болото моховое, на нем есть островки суши. Он слышал, что жители Владимира, спасая Золотые Ворота, сняли их, увезли и спрятали на Дарьином болоте. Это был единственный рассказ о том, что ворота спасли русские люди. Валерий Павлович рассказал об интересном наблюдении. Люди в деревне заметили, что летом, когда тучи идут с запада, они над Дарьиным болотом разделяются надвое и расходятся в разные стороны. Предание гласит, что это происходит над местом захоронения Золотых Ворот. Во время поисковой экспедиции осенью 2004 года юным краоведам «Хранителя» посчастливилось познакомиться с последними жителями деревни Дюково (в 4 км. от оз. Западное), супругами Полховскими, Василием Ивановичем и Ольгой Васильевной. Они рассказали, что когда-то в этих местах проходила старинная дорога, соединявшая города Шую и Суздаль. Об этой же дороге рассказывал уже упоминавшийся Гай Иванович Суслов. Гай Иванович назвал основные пункты старинной дороги, которая вела из Шуи в Суздаль. Это деревни Сосновец, Ногино, Семендяево, Ивняги, Шуйский бор, брод через Уводь, Лопатино, Мощенки. Затем дорога шла через Дюковский лес мимо деревни Дюково в сторону Суздаля. В Дюково сохранились плоские камни, которыми была вымощена дорога. Часть этой дороги от деревни Мощенки у местных жителей называется Белой дорогой. В разных частях дороги, а также недалеко от нее, в разное время жители деревень находили останки и оружие русских воинов, возможно относящиеся ко времени нашествия монголо-татар. Так, житель села Агрофенино Власов Н.В. рассказал о найденных в земле кривых мечах во время разработки карьера в местечке Легностон рядом с деревней Мощенки. Супруги Полховские поведали историю о нахождении большого количества человеческих останков при создании овощехранилища в деревне Дюково много лет назад. Там же, по словам жителя деревни Крапивново Кустова П., были найдены остатки стенобитного орудия. Коробкин А.П. рассказал о находке меча и шара с шипами около деревни Мощенки. Приведенные факты (свидетельства старожилов, топонимика, отдельные находки) позволяют сделать следующие выводы: 1) в давние времена в этих местах проходила дорога, связывавшая Шую и Суздаль; 2) этой дорогой воспользовались монголо-татары, возможно, они шли к Шую, которая считалась столицей Белой Руси (по версии историка 18 века Василия Никитича Татищева) и представляла собой определенный интерес для завоевателей; 3) по дороге случилось какое-то событие, возможно сражение, во время которого погибло много людей, о чем свидетельствует страшная находка около деревни Дюково и отдельные находки оружия и защитной амуниции; 4) в результате этого события в глухих лесах осталась брошенной или спрятанной захваченная монголо-татарами добыча, в том числе и Золотые Ворота. О последней версии рассказал

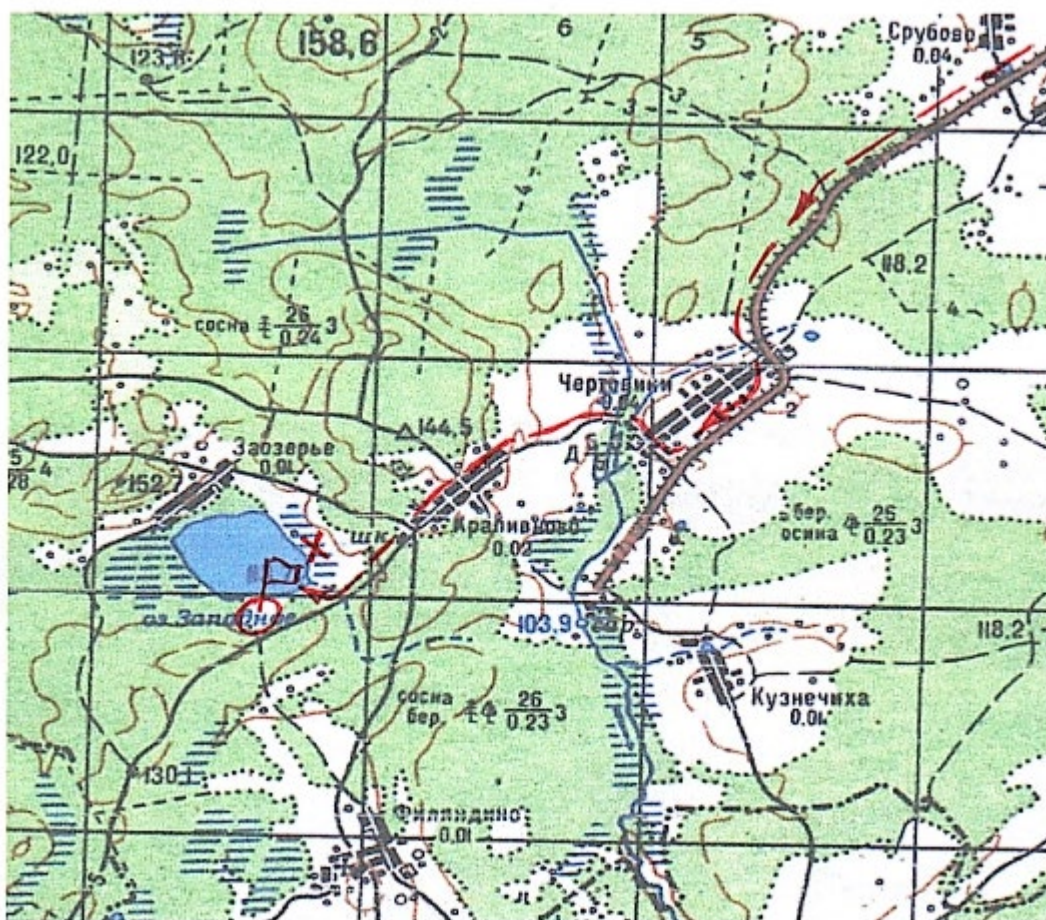
Калинин Е.С., уроженец деревни Дюково, проживающий в Ковровском районе. Он сообщил, что татары тащили Золотые Ворота из Суздаля, по дороге русские люди взбунтовались. Татары их убили, а ворота бросили в одно из болот. Вторая легенда повествует о белом камне, который находится где-то в лесу в окрестностях оз. Западное. Находится камень на небольшой поляне и прикрывает вход в пещеру, где лежит клад. Многие люди искали этот камень, да только он никому не дался. Несколько человек случайно его нашли, когда потеряли в лесу дорогу к дому. После прикосновения к камню у путников наступало успокоение и ноги сами приводили их домой. Но вот обратную дорогу к камню они найти уже не могли. Счастливчики говорят, что опознали камень по теплу, который от него исходит в любое время года.

### **Использованные источники**

1. Владимирская губерния. Список населенных мест по сведениям 1859 года. Издан Центральным комитетом Министерства внутренних дел. СанктПетербург.1863 г.
2. Историко-статистическое описание церквей и приходов Владимирской епархии. Вып. V., Владимир 1898.
3. Памятная книжка Владимирской губернии. Издание Владимирского губернского статистического комитета. Владимир на Клязьме. 1900.
4. Свод памятников архитектуры и монументального искусства России. Ивановская область, ч. 3. М., 2000.
5. Отчий край, что с детства дорог. Сборник краеведческих работ учащихся Савинского района Ивановской области. Иваново. 2008.
6. Бочкарева Е. Альманах «Там, где Шижегда тихо течёт...», п. Свино
7. Воробьев П. «По святым местам» // Районная газета «Знамя», 15 июля 2009 г.
8. Воробьев В. «Память хранит» // Районная газета «Знамя», 10 февраля 2010 г.
9. Иванов Ю. «Медвежий угол с православными храмами» // Районная газета «Знамя», 10 февраля 2017 г.
10. Земсков Е. «Династия Дербеневых»// Районная газета «Знамя», 28 июля 2017 г.
11. Земсков Е. «Сквозь призму лет... История становления завода имени 1 Мая»// Районная газета «Знамя», 3 февраля 2017 г.




## Карта похода




Масштаб карты: в 1 см - 1 км.

### Условные обозначения:

маршрут похода - 

расположение базового лагеря (ночлега) - 

места экскурсии - 

## Фотографии на маршруте



Участок пути: п. Савино – д. Артемиха.



Техническая остановка в д. Артемиха.



Обустройство лагеря на оз. Западное.



КВСПК «Дети Отечества» п. Савино Ивановской области и клуб «Казачий Спас» г. Камешково Владимирской области на оз. Западное.

## Материально-техническое обеспечение

### Групповое снаряжение:

- |                                    |                                |
|------------------------------------|--------------------------------|
| 1. Палатки -3 шт.                  | 10. Половники - 2 шт.          |
| 2. Топоры - 2 шт.                  | 11. Фотоаппарат -1 шт.         |
| 3. Котлы -3шт.                     | 12. Маршрутные документы       |
| 4. Аптечка - 1шт.                  | 13. Голицы - 3 пары            |
| 5. Лопата - 1 шт.                  | 14. Веревка белая -1 шт.       |
| 6. Костровое приспособление -1 шт. | 15. Спички - 3 коробки         |
| 7. Карта -2 шт.                    | 16. Ремкомплект - 1 шт.        |
| 8. Пила -1 шт.                     | 17. Велосипедный насос - 1 шт. |
| 9. Фонари -3 шт.                   |                                |

### Личное снаряжение

- |                   |                      |
|-------------------|----------------------|
| 1. Рюкзак         | 12. Штормовка        |
| 2. Спальный мешок | 13. Туалетная бумага |
| 3. Циновка        | 14. Спички           |
| 4. Нож            | 15. Полотенце        |
| 5. Посуда         | 16. Накидка от дождя |
| 6. Носки          | 17. Прищепки         |
| 7. Головной убор  | 18. Носовой платок   |
| 8. Компас         | 19. Деньги           |
| 9. Нательные вещи | 20. Фляжка           |
| 10. Мыло          | 21. Обувь            |
| 11. Полотенце     | 22. Велосипед        |

### Вес при выходе на маршрут

Продукты питания на 1 человека – 2 кг.

Общественное снаряжение на 1 человека – 3 кг

Общий вес без учета личного снаряжения – 5 кг

Вес рюкзака у девочек – 4 кг (без личного снаряжения)

Вес рюкзака у юношей – 6 кг (без личного снаряжения)

### Выводы и рекомендации

Данный эколого-краеведческий маршрут может быть рекомендован для школьных туристических групп. Избранная радиальная схема маршрута себя оправдывает, она позволяет с наименьшими трудностями достичь конечной цели похода – оз. Западное, познакомиться с достопримечательностями Вознесенского сельского поселения. Этот маршрут может стать начальной стадией многодневного похода в сторону Ковровского района. Рекомендован для групп, имеющих невысокую туристскую подготовленность.