

Муниципальное бюджетное общеобразовательное учреждение
«Комсомольская СОШ №1»
Комсомольского района Чувашской Республики

Всероссийский конкурс «Моя малая родина: природа, культура, этнос»

Номинация «Эко-гид»

**По тропам Новочелны–Сюрбеевского
сельского поселения**

Автор работы:

Казакова Валерия Сергеевна, 10 класс,
МБОУ «Комсомольская СОШ №1»

Комсомольского района Чувашской Республики

Научный руководитель:

Родионов Петр Васильевич,

учитель технологии

МБОУ «Комсомольская СОШ №»

Комсомольского района Чувашской Республики

2020 г.

Содержание

Введение

Географическое положение

Маршрут

Остановка Шихазанское озеро

Остановка Сосновый парк

Остановка Памятник вице-адмиралу Василию Петровичу Разумову

Остановка Памятник воинам-односельчанам, павшим в Великой Отечественной войне 1941-1945 гг

Остановка Яблоневый сад

Остановка река Малая Була

Остановка Церковь Введения во храм Пресвятой Богородицы

Заключение

Список литературы

Введение

Как мало мы знаем о тех местах, где живём. Нам предоставляется возможность познать то, о чём мы не знаем, и обратить внимание на то, мимо чего мы проходим ежедневно и не ценим.

Каждый уважающий себя человек должен знать и любить свою малую Родину. Нельзя жить в поселке и не знать его историю.

Этот путеводитель рекомендуется для всех, кто не равнодушен к сельской местности, к ее истории, укладу жизни, чтобы люди по-новому взглянули на село, поняли, в каком красивом и богатом традициями месте мы живём.

Цель составления путеводителя:

Познакомиться с историей деревень Новочелны Сюрбеевского сельского поселения и природным наследием участков, расположенных по берегам реки Малая Була.

Гипотеза: я считаю, что изучение истории и природы малой родины способствуют воспитанию патриотизма среди подрастающего поколения.

Новизна моей работы в том, что я решил совместить исторические исследования с изучением природы и представить свою работу в виде туристического путеводителя.

Поставили задачи:

1. Изучить историческое прошлое деревень Новочелны Сюрбеевского сельского поселения и степных участков, расположенных по берегам реки Малая Була.
2. Провести элементарное исследование распространенных растений нашей местности
3. Привлечь внимание учащихся к истории малой родины и охране её степных растений.

Объект изучения:

экспонаты и архивный материал школьного краеведческого музея, степные участки по берегам реки Малая Була в окрестностях деревень Новочелны Сюрбеевского сельского поселения.

Методы исследования:

- Теоретический: изучение научной и научно-популярной литературы,
- Практический: наблюдение.

Предлагаем всем пройти по составленному нами маршруту. Время посещения с мая по июль. Все фотографии сделаны автором по маршруту экскурсии или взяты из архива школьного краеведческого музея.

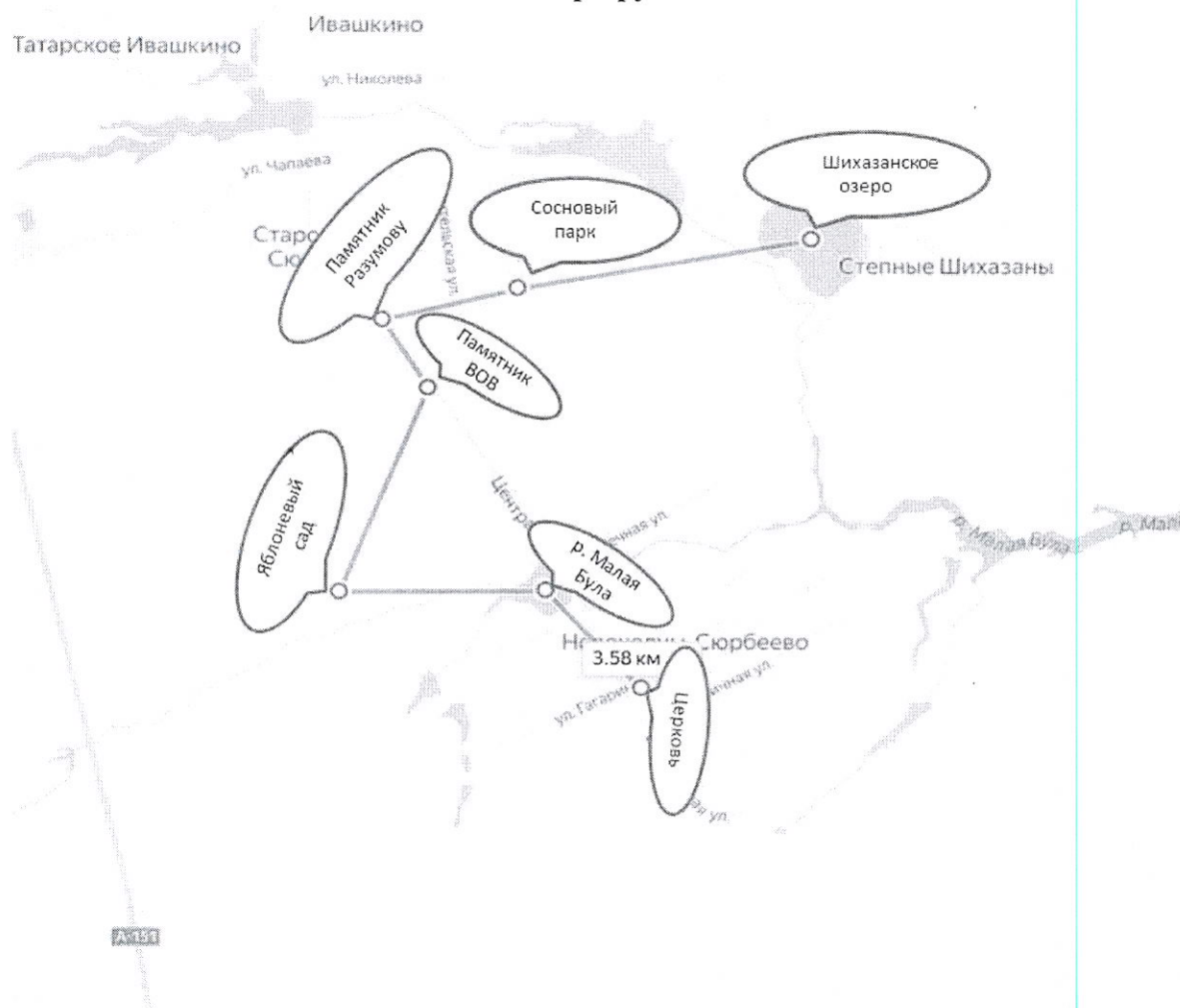
Наш маршрут предполагает 7 остановок: Шихазанское озеро - Сосновый парк - Памятник вице-адмиралу Василию Петровичу Разумову - Памятник воинам-односельчанам, павшим в Великой Отечественной войне 1941-1945 гг - Яблоневый сад - река Малая Була - Церковь Введения во храм Пресвятой Богородицы

Географическое положение

Границы территории Новочелны-Сюрбеевского сельского поселения установлены законом Чувашской Республики. С северной стороны земли сельского поселения граничат с землями Урмаевского и Кайнлыкского сельских поселений. С восточной стороны – с землями Полевосундырского сельского поселения и Батыревского муниципального района. Южная сторона граничит с землями Батыревского муниципального района, с западной стороны – с землями Альбусь-Сюрбеевского сельского поселения. Через территорию сельского поселения проходит автодорожная магистраль общероссийского значения «Цивильск – Ульяновск».

В состав территории Новочелны-Сюрбеевского сельского поселения входят: села Новочелны-Сюрбеево и Старочелны-Сюрбеево, деревни Ивашкино, Татарское Ивашкино и Степные Шихазаны. В пяти населенных пунктах проживает более 1600 человек, 557 личных подсобных хозяйств. Села Новочелны-Сюрбеево и Старочелны-Сюрбеево в 2011 году отметили 410-летие со дня образования.

Маршрут



Остановка «Шихазанское озеро»



Географические координаты озера: 55°07' с. ш. 47°07' в. д., расположен в Комсомольском районе, деревне Степные Шихазаны. Озеро находится в центре д. Степные Шихазаны. Северная граница – улица Садовая, южная – поле с. Новочелны - Сюрбеево, восточная – улица Заозерная, западная – улица Константина Иванова. Участок всхолмленный, имеются овраги, направление уклона с востока на запад. Рядом с озером протекает река Малая Була, но озеро не является, ни притоком, ни истоком реки. Вокруг озера растут деревья - тополя, вербы, ивы, полевые растения - лопух, крапива, мать -и- мачеха, полынь, болотные – водоросли. Обитают дикие утки, журавли, ондатры, лягушки, рыбы – караси, килька, пиявки. Весной прилетают чайки. По Комсомольскому району единственное озеро, о её существовании многие не знают. Бессточное озеро, питается родниками, подземными водами, мелеет каждый год, глубина 1,5 метра.

По рассказам старых людей в здешние места переселились три семьи из села Шихазаны Канашского района. Сначала они жили у оврага, который теперь называют «оврагом старого поселения» (Кивё ҫурт ҫырма). А со временем они поселились вокруг глубокого большого озера. Долго они опасались селиться у озера. При сильном ветре над озером поднимались шумные волны, было страшно. Недаром в народе говорят: «Шихазанское озеро - волшебное озеро, из него поднимаются грозные дожди».

По историческим данным происхождение этого озера карстовое. Длина озера 350 м., ширина 260 м., площадь озера более 9 га, глубина достигала до 15 м.

Уникально даже расположение озера. Река Малая Була, протекающая с западной стороны озера, являлся границей раздела Казанской и Симбирской губерний. Расстояние от озера до города

Чебоксары и от озера до города Ульяновск имеет одинаковое расстояние, что составляет 120 км., от озера до Казани 150 км.

Еще 40-50 лет назад вокруг этого озера «бурлила жизнь». Озеро не зарастало зеленью. Вода в нем была очень чистая, водились разнообразная рыба. В летнее время воду использовали для купания, полива.

Сила озера годами иссякла но, несмотря на это даже в сильные морозы подводные источник не замерзает, а просачивается через толстый слой снега. В древние времена на поляне «Ѕамах» молодежь деревни устаивала хоровод. Хоровод устраивали около родника. Прошло много времени, но волшебная сила источника не иссякла.

Озеро существовало до образования д. Степные Шихазаны. Деревня образовалась 1932 году. Население обустривалось вокруг озера. До второй мировой войны озеро питалось из своих источников, глубина озера достигала более 15 метров. Там водились желтые караси. Вокруг озера люди сажали вербы и ивы. Дикае утки прилетали и выводили потомство. Лебеди оставались на озере во время перелёта почти на неделю.

Послевоенные годы, весной, из полей паводковые воды стали стекать в озеро вместе с пахотным слоем. Озеро постепенно обмелело, из-за этого существующие родники исчезли. Постепенно начали зарастать водоросли, и озеро потеряло своё первоначальное состояние. В засушливый 2010 год по инициативе жителей деревни рядом с озером обустроили колодец. Колодец находится рядом с источником. С тех пор население д. Степные Шихазаны пользуются чистой водой этого колодца.

Наша работа предотвратить загрязнения озера, чтобы сточные воды не попали в водоем.

Остановка «Сосновый парк «Эльвира»



Бегут года, многое в нашей жизни меняется, но для многих поколений моих земляков был и остаётся одним из главных сокровищ Новочелны-Сюрбеевского поселения сосновый парк «Эльвира» - известная местная достопримечательность, обязанная своему возникновению местному садоводу, энтузиасту и любителю природы Вениамину Васильевичу Северову. Вениамин Васильевич назвал парк в честь своей дочери Эльвиры.

Для нас это огромная часть нашего детства - в парке можно совершать прогулки, это отличное место для сбора ягод и грибов. Мы думаем, что сосновый парк составляет основу природного наследия родного для меня края. Нам хочется, чтобы под сводами деревьев парка, так же как нам сегодня, по благоустроенным, освеженным и чистым дорожкам в будущем ходили наши дети, внуки, любуясь ровными полянами, зеленью старых деревьев, а для этого необходимо приложить все усилия для сохранения этой «зеленой» жемчужины родины. Сосновый парк расположен в центре поселения. Около территории парка сегодня проходит лишь одна асфальтированная дорога, места отдыха в глубине парка неблагоустроены.

Зеленые насаждения парка занимают территорию около 2 га. Основными породами верхнего яруса является сосна обыкновенная. В травяном покрове преобладают злаки.

Фитоценоз – возраст сосновой группировки 10 лет. Подлесок практически отсутствует. Среднее покрытие травянистого яруса составляет 5%. Это объясняется сильной рекреационной нагрузкой и близостью посадки сосен. Высота сосен колеблется от 3 до 5 метров. В травяном покрове преобладают в основном злаковые луговые травы, появляются сорняки, у части деревьев - корни обнажены, вытоптано около 10 % площади.

Остановка «Памятник вице-адмиралу Василию Петровичу Разумову»



20 декабря Глава Чувашии Михаил Васильевич Игнатьев в селе Старочелны - Сюрбеево Комсомольского района принял участие в открытии памятника «Якорь», посвященного известному советскому флотоводцу, участнику Великой Отечественной войны, вице-адмиралу, уроженцу района Василию Петровичу Разумову.

Глава республики Михаил Игнатьев в приветственном слове выразил признательность всем, кто внес свой вклад в установку памятника, отметил значимость монументальных проектов и памятников для патриотического воспитания молодежи. Он подчеркнул, что в Чувашии с особым трепетом чтят подвиги героев-земляков, уроженцев чувашской земли, которые в разные годы с честью и доблестью служили Отечеству, мужественно защищали Родину. Ежегодно открываются новые памятники воинской славы. Сегодня в республике насчитывается 1678 мемориальных объектов.

«2020-й год объявлен Годом памяти и славы в ознаменование 75-летия Победы в Великой Отечественной войне. Нам предстоит еще многое сделать для того, чтобы сохранить для будущих поколений светлую память о беспримерном подвиге народа в эти героические годы», – подчеркнул Глава Чувашии.

Вице-адмирал, председатель Межрегиональной общественной организации выходцев из Чувашии – Товарищества офицеров «Сыны Отечества» Владислав Ильин, приехавший на открытие объекта, тепло поздравил жителей района со знаменательным событием и отметил, что у него с Василием Петровичем Разумовым много общего – оба из Комсомольского района, оба подводники, оба получили звание вице-адмирала.

Директор МБОУ «Старочелны-Сюрбеевская СОШ» Светлана Антонова рассказала, что в селе Новочелны-Сюрбеево именем Василия Петровича Разумова названа улица, в его честь

установлена мемориальная доска. Ежегодно в канун дня рождения прославленного земляка проводится районный турнир по стрельбе из пневматической винтовки. Памятник станет еще одним важным местом славы и доблести в селе.

Инициатива создания памятника принадлежит землячеству «Кетне» Комсомольского района. Предложение поддержали администрация Комсомольского района, Новочелны-Сюрбеевское сельское поселение и Союз ветеранов «Военно-морское братство» Комсомольского района.

Активную помощь оказал генеральный директор ЗАО «Промэнерго», заслуженный энергетик России, заслуженный машиностроитель Чувашской Республики, Почетный гражданин Комсомольского района Анатолий Иванов.

Проект памятника – якоря разработан заслуженным архитектором Чувашской Республики Сергеем Лукьяновым.

Право снять драпировку и открыть памятник «Якорь», посвященный вице-адмиралу Василию Разумову, было предоставлено кадетам Комсомольского района. Затем участники мероприятия возложили цветы к памятнику.

В церемонии открытия памятника участвовали также заместитель Председателя Кабинета Министров Чувашской Республики – министр сельского хозяйства Сергей Артамонов, министр культуры по делам национальностей и архивного дела Константин Яковлев, депутат Государственного Совета Чувашии Петр Краснов, глава администрации Комсомольского района Александр Осипов, председатель Союза ветеранов «Военно-морское братство» Комсомольского района Евгений Орешкин, председатель Комсомольского землячества, народный поэт Чувашской Республики Валерий Тургай и другие.

Справка:

Василий Петрович Разумов (17.04.1909 – 29.01.1967) – советский флотоводец, инженер-вице-адмирал. Член редколлегии журнала «Морской сборник».

Окончил Московский механико-машиностроительный институт им. Н.Э. Баумана. В ВМФ СССР с 1933 года.


Окончил курсы инженеров-механиков флота при Высшем военно-морском инженерном училище им. Ф.Э. Держинского. Служил командиром электромеханической боевой части на подводной лодке типа «М», инженером-механиком дивизиона подводных лодок, с 1939 г. – в техническом управлении Военно-Морского Флота.

В период Великой Отечественной войны 1941–1945 гг. большую часть времени инженер-капитан 2-го ранга В.П. Разумов находился на действующих флотах и флотилиях. Своей напряженной работой по организации правильной эксплуатации и ремонта электромеханических установок и корпусов кораблей обеспечивал успешное проведение боевых операций. Его

отличные действия в первые месяцы войны были отмечены Почетной грамотой народного комиссара Военно-Морского Флота. В 1943 г. был удостоен первой государственной награды – ордена Отечественной войны I степени.

После войны продолжал служить в Москве. Весной 1953 г. в звании инженера-капитана 1-го ранга был направлен на Северный флот начальником вооружения и судоремонта. В том же году произведен в инженер-контр-адмиралы. Он приложил много старания и усилий в организацию качественного ремонта кораблей, обеспечение их всеми видами технического имущества и вооружения. С 1959 года – начальник Технического управления ВМФ СССР. В 1965 г. было присвоено очередное воинское звание – инженер-вице-адмирал.

Остановка «Памятник воинам-односельчанам, павшим в Великой Отечественной войне 1941-1945 гг.»



Месторасположение (адрес): Комсомольский район, село Новочелны - Сторбеево, ул. Центральная

Типологическая принадлежность: памятник. Великая Отечественная война 1941-1945 гг.

Дата установки: 01.11.1967 г.

Текст надписи: Вечная слава воинам-односельчанам, павшим в Великой Отечественной войне 1941-1945 гг.

Автор(ы): неизвестен

Описание объекта и прилегающей территории: Бетонный обелиск пирамидальной формы, на постаменте фигура солдата с автоматом высотой 2,6 м, длина – 1 м, ширина – 1 м.

На постаменте табличка "Вечная слава воинам-односельчанам, павшим в Великой Отечественной войне 1941-1945 гг. "

Материал стен – бетон, вокруг ограждение из арматуры.

Сведения о его возникновении, изменениях, перестройках, утратах, описании границ территории:

Памятник находится в центральной части кладбища, вокруг ограждение.

Примечание: Состояние памятника хорошее

Остановка «Яблоневый сад»



Снежно-белые метели
Вновь укрыли старый сад,
Из весенней колыбели
Льётся нежный аромат.
В белом кружевном наряде
Яблонька прекрасней всех,
И в её лукавом взгляде
Слышится весенний смех...

Именно этими словами поэтессы Ольги Зориной я бы хотела начать рассказ о своей работе. Новочелны Сюрбеевское поселение может похвастаться многими достопримечательностями. Но самой большой гордостью нашего поселения является чудесный яблоневый сад, который снабжает своей продукцией всех жителей близ лежащих деревень. Яблоневый сад обязан своему возникновению местному садоводу, энтузиасту и любителю природы Вениамину Васильевичу Северову

В данном саду растут следующие сорта яблок: Антоновка и Анис, Осенний - полосатый. Эти сорта наиболее приспособлены к условиям нашего края, стойко переносят засуху и способны на данных почвах давать богатые урожаи. Кроме приспособленности к климатическим условиям Чувашии, данные сорта устойчивы к повреждению болезнями и вредителями. Помимо прочего, эти яблоневые сорта богаты витаминами и активно используются для употребления, как в свежем виде, так и в виде компотов, варенья или для изготовления сухофруктов.

Яблоневый сад неповторим и великолепен. Он был и остается многофункционален и, по сути своей, незаменим.

Наш яблоневый сад - источник удовольствия, регулятор настроения. Когда человек снимает груз повседневных забот и остается наедине с ним, какое это счастье, подарок судьбы.

Яблоневый сад - воспитатель. Мудрый. Неназойливый. Кто работал в саду по своей воле, тот не пойдет громить электрички, автобусные остановки, ломать деревья, не будет испытывать потребность таким варварским методом утвердить себя.


В яблоневом саду занимаются выращиванием растений, проводятся эксперименты. Он стал объектом исследований у учителей и школьников.

Остановка «Река Малая Була»



Исток реки — у деревни Татарское Ивашкино Комсомольского района (по другим данным исток — у села Старочелны-Сюрбеево Комсомольского района), течёт почти строго на восток, впадает в Булу напротив деревни Бик-Утеево Буинского района Татарстана (по другим данным устье — у села Байдеряково Яльчикского района на границе с Республикой Татарстан). Длина реки 41 км (по другим данным — 45,4 км), площадь бассейна — 384 км², коэффициент густоты речной сети колеблется от 0,1 до 0,4 км/км², годовой сток составляет 120—140 мм. Крупнейшие притоки — впадающие слева Таябинка, Ерыкла и вторая Ерыкла. Протекает рядом с населёнными пунктами Твенияшево, Нюргечи, Степное Яниково, Новые Шимкусы, Новое Ищеряково, Новое Байбатырево, Новое Чурино, Апанасово-Эщебенево, Сабанчино, Тордаево, Новое Тойдеряково, Новое Булаево, Госкаево, а также южнее райцентра Яльчики. В бассейне Малой Булы расположены озёра Шихазанское (бессточное, в левобережье реки, на южной окраине деревни Степные Шихазаны Комсомольского района), Бездонное (левобережье реки, в 650—750 м северо-восточнее села Байдеряково Яльчикского района), Белое (левобережье Малой Булы, у южных окраин деревень Белое Озеро и Полевые Буртасы Яльчикского района, сток в южной части озера образует один из притоков реки).

Остановка «Церковь Введения во храм Пресвятой Богородицы»



Храм Введения во храм Пресвятой Богородицы (с. Новочелны-Сюрбеево)

Настоятель: иерей Константин

Престольные праздники: Введения во храм Пресвятой Богородицы – 4 декабря

Историческая справка

В честь этого в селе Новочелны - Сюрбеево в 1910 году на средства прихожан построили церковь. Она служила до 1937 года и закрылась. Здание церкви некоторое время пустовало. В советское время здание реконструировали и использовали как сельский дом культуры.

В 2011 году на месте бывшей церкви построили новый храм. Большую помощь в возведении храма оказали жители близлежащих сел и деревень, предприниматели и меценаты.

Решением Собрании депутатов Новочелны - Сюрбеевского сельского поселения здание сельского дома культуры безвозмездно передали в собственность местному приходу храма села Новочелны - Сюрбеево.

Заключение

Мы гордимся красотами своего края, хотим рассказать о них всем. Вот для чего необходим экологический путеводитель. Очень часто бывает так: мы знаем о красивых наших местах, но варварски относимся к ним, забывая об экологической культуре или, не подозреваем о том, что нас окружают дивные места. А так хочется, что бы каждый с гордостью говорил: «Мой край самый красивый, самый уникальный». По итогам маршрута был создан буклет «Эко – гид Новочелны Сюрбеевскому сельскому поселению».

С помощью созданного нами экомаршрута местные жители и гости нашего поселения узнают, где можно гулять, и наслаждаться свежим воздухом.

В будущем жители поселения смогут получать дополнительное экологическое образование на экскурсиях, проводимых по экомаршруту, получать навыки правильного поведения в природе. И мы желаем каждому человеку, познакомившегося с нашим эколого-краеведческим путеводителем посетить предложенный маршрут. Поверьте, вы не пожалеете, так как у нас есть на что посмотреть, и с пользой для себя отдохнуть.

И не забывайте одну истину. У людей в последнее время складывается только потребительское отношение к природе. Сумейте преодолеть такое отношение и обратите взоры на философию отношения человека к природе, требующую уважения и понимания, без чего не может быть гармонии.

Мы гордимся красотами своего края, хотим рассказать о них всем. Вот для чего необходим экологический путеводитель.

Очень часто бывает так: мы знаем о красоте наших мест, но варварски относимся к ним, забывая об экологической культуре или, не подозревая о том, что нас окружают дикие места. А так хочется, чтобы каждый с гордостью говорил: «Мой край самый красивый, самый уникальный». По итогам маршрута был создан буклет «Эко — гид Новочелны Сюрбеевскому сельскому поселению»:

С помощью созданного нами маршрута местные жители и гости нашего поселения узнают, где можно гулять, и наслаждаться свежим воздухом.

В будущем жители поселения смогут получить дополнительное экологическое образование на экскурсиях, проводимых по маршруту, получить навыки правильного поведения в природе. И мы желаем каждому человеку, познакомящегося с нашим эколого-краеведческим путеводителем посетить предложенный маршрут. Поверьте, вы не пожалеете, так как у нас есть на что посмотреть, и с пользой для себя отдохнуть.


И не забывайте одну истину. У людей в последнее время складывается только потребительское отношение к природе. Сумейте преодолеть такое отношение и обратите взоры на философию отношения человека

**Новочелны-Сюрбеевское сельское поселение
Комсомольского района
Чувашской Республики**

Телефон: 8(83539) 43-2-42
E-Mail: koms_sao_nchisrb@ser.ru



Эко — гид по Новочелны Сюрбеевскому сельскому поселению



Люби себя как часть природы.

Телефон: 8(83539) 43-2-42

Остановка «Шихазанское озеро»




Остановка «Сосновый парк «Эльвира»




Остановка «Памятник вице-адмиралу
Василию Петровичу Разумову»




Остановка «Памятник воинам-
односельчанам, павшим в Великой
Отечественной войне 1941-1945 гг.»



Остановка «Яблоневый сад»



Остановка «Река Малая Була»



Остановка «Церковь Введения во храм
Пресвятой Богородиць»



Список использованной литературы:

1. Книга «На истоке Малой Булы». Книга подготовлена группой в составе: Григорьев В.Я.-руководитель, Григорьев Ф.Я. Материалы к истории деревень Ивашкино, Новочелны - Сюрбеево, Старочелны-Сюрбеево, Степные Шихазаны, татарское Ивашкино. Цивильск 1999.
2. Энциклопедия Комсомольского района. Авторы-составители: В.Я. Григорьев, Г.Н. Ксенофонтов, П.П. Таллеров, Г.А. Уткин.- Чебоксары, 209 (стр.570-571)

Фото используемые в работе автора и руководителя.