Муниципальное казенное учреждение дополнительного образования
Новохоперского муниципального района Воронежской области
«Центр дополнительного образования детей», г. Новохоперск
Объединения «Мой край» и «Шаг в науку»

Всероссийский конкурс

«Моя малая родина: природа, культура, этнос»

Знакомьтесь – природные жемчужины Новохоперскогокрая!

/ разработка маршрутов экологического туризма

Номинация «Эко-гид»

Подготовил: Шевелев Иван Алексеевич, обучающийся объединений «Мой край» и «Шаг в науку» МКУДО «Центр дополнительного образования детей» Новохоперского района (9 класс)

Руководитель:
Двуреченская Ольга Сергеевна - педагог дополнительного образования МКУДО «Центр дополнительного образования детей» Новохоперского района;
Шевелева Надежда Аркадьевна - методист МКУДО «Центр дополнительного образования детей» Новохоперского района

Консультант: специалист отдела ГО ЧС и экологии администрации Новохоперского муниципального района А.А. Дьяченко.

г.Новохоперск - 2019

Содержание

Введение ……..…..… 2
I. Методы и материалы ……...…. 3
II. Основная часть ……..……..… 4
1. Виды ООПТ и их назначение ..……..……..….. 4
2. Особые природные территории, расположенные на территории Новохоперского района …….…….. 4
3. Природные особенности и месторасположение ООПТ и территорий планируемых к образованию ООПТ в Новохоперском районе...… 5
4. Результаты и их обсуждение .....……..……10
5. Перспективные туристические маршруты ...……..11

Заключение ……...……...…….…… 13

Список использованных источников и литературы ...…….…….14
Приложение 1 ……15
Приложение 2 ……16
Приложение 3 ……18
Приложение 4 ……19
Приложение 5 ……20
Приложение 6 ……21
Приложение 7 ……22
Приложение 8 ……24
Приложение 9 ……25
Приложение 10 ……26
Приложение 11 ……27
Приложение 12 ……28
Приложение 13 ……30
Приложение 14 ……31

Введение

Разрабатывая маршрут водного познавательного туризма по реке Хопер «От дворянских усадеб в казачью вольницу» мы обратили внимание на особо охраняемые природные территории находящиеся на пути следования по маршруту. (Приложение 1) На территории Новохоперского муниципального района (в среднем течении реки Хопер), находятся особо охраняемые природные территории – Хопёрский природный заповедник, признанный «Жемчужиной Прихопёрья», и «Парк - усадьба села Калиново».И мне стало интересно, есть ли на территории нашего района другие особо охраняемые природные территории (ООПТ) и территории на которых планируется организация ООПТ.

Новизна. Заключается в особом подходе автора к изучению природных достопримечательностей района – знакомство с природными особенностями, месторасположением, составление карты ООПТ и территорий планируемых к образованию ООПТ в Новохоперском районе для разработки туристических маршрутов. Аналогичных работ по данной теме я не нашел.

Объект исследования: особо охраняемые природные территории и территории планируемые к организации ООПТ в Новохоперском районе.

Предмет исследования: природные особенности и месторасположение ООПТ и территорий планируемых к образованию ООПТ в Новохоперском районе.

Гипотеза: В Новохоперском муниципальном районе есть много особых природных территории для организации экологического туризма. При этом не существует общей карты этих территорий и отсутствует общедоступная аккумулированная информация об этих объектах.

Актуальность. В настоящее время в районе активно развивается туристическая индустрия, одним из направлений которой является краеведческий и экологический туризм. Поэтому изучение природных достопримечательностей родного края может не только дополнить, но и значительно расширить туристический потенциал района, а также расширить знания местных жителей о природных достопримечательностях родного края.

Цель работы: составить карту особо охраняемых природных территорий и территорий на которых планируется организация ООПТ, расположенных на территории Новохоперского муниципального района, для последующей разработки туристических маршрутов.

Задачи:

- собрать информацию об ООПТ и территориях, на которых планируется организация ООПТ на территории района;
- выяснить мнение населения о востребованности информации о природных достопримечательностях района;

- составить общую карту действующих ООПТ и территорий, на которых планируется организация ООПТ;

- проработать возможные варианты маршрутов экологического туризма по природным достопримечательностям Новохоперска и его окрестностям.

Работа проводилось на территории Новохоперского муниципального района с мая по ноябрь 2019 года.

I. Методы и материалы.

Изучив различные источники информации, я выяснил, что очень немногие из них содержат информацию об особых природных территориях, расположенных на территории Новохоперского муниципального района. В ходе исследования выяснилось, что такая информация представлена только в официальных источниках – нормативных правовых актах и, частично, на официальных сайтах «ООПТ России» и «Хоперского государственного природного заповедника».

Аналогичных работ по данной теме я не нашел.

В своей работе я использовал следующие методы:

- Ретроспективно-обзорный - изучение информации по теме исследования в различных источниках. С информацией по теме исследования мы знакомились по литературным и интернет-источникам. Были изучены карты Воронежской области, Новохоперского района, города Новохоперск, нормативные акты администрации Новохоперского муниципального района и Департамента экологии и природных ресурсов Воронежской области.

- Интервьюирование. Интервью должностных лиц органов местного самоуправления по вопросам наличия особо охраняемых территорий Новохоперского района и территорий, планируемых к созданию ООПТ, а также наличия карты района с нанесением данных объектов.

- Анкетирование. Мы разработали анкету для изучения осведомленности жителей об особо охраняемых природных территориях Новохоперского района.

- Синтетический. Мы провели анализ полученных данных. Составили карту природных достопримечательностей Новохоперского района и наметили возможные маршруты экологического туризма.

II. Основная часть

1. Виды ООПТ и их назначение

С учетом особенностей режима ООПТ и статуса находящихся на них природоохранных учреждений различаются следующие категории указанных территорий:

- государственные природные заповедники (в том числе биосферные);
- национальные парки;
-природные парки;
- государственные природные заказники;
- памятники природы;
- дендрологические парки и ботанические сады;
- лечебно-оздоровительные местности и курорты;
- объекты всемирного наследия [6].

По *уровню* ООПТ бывают:

- государственного (федерального);
- регионального (областного);
- местного (муниципального)[8].

Расширение существующих ООПТ и создание новых, может осуществляться на основе планирования таких мероприятий, посредством экологического планирования. Создание ООПТ полностью опирается на решение органов исполнительной власти. Если законодательством субъектов РФ предусмотрен порядок планирования, то оно реализуется, если нет, то соответственно - нет[9]. В Воронежской области такой порядок планирования предусмотрен, что подтверждается нормативными актами утверждающими перечень действующих ООПТ и территорий планируемых к образованию ООПТ.

2. Особые природные территории, расположенные на территории Новохоперского района

Для уточнения полученной информации мы обратились к нормативным актам администрации Новохоперского муниципального района, Департамента природных ресурсов и экологии Воронежской области, Правительства Воронежской области и др. В них утверждены действующие ООПТ и территории, планируемые к созданию ООПТ.

К действующим ООПТ относятся:

1. Государственный природный заповедникХоперский[1]; (Приложение 5)
2. Болото Безымянное[2];
3. Краснянская степь[2];
4. Парк-усадьба с. Калиново[2];
5. Урочище «Ольхи»[2](Приложение 6);
6. Парк культуры и отдыха им.Героя Советского Союза Степана Михайловича Заборьева[5].

К планируемым к организации ООПТ областного значения (перспективным ООПТ) относятся[3] (Приложение 7):

1. Солонцовые озера;
2. Урочище Богдановский Лес;
3. Галофитный комплекс в пойме р. Савала в окрестностях с. Пыховка;
4. Пойменный луг р. Елань в окрестностях с. Ярки;
5. р. Толучеевка;
6. Лёссовые столбы;
7. Овражно-балочная система верховьев р. Пыховка;
8. Обнажение с. Троицкое;
9. Обнажение на северо-восточной границе Хоперского государственного природного заповедника;
10. Обнажение г. Новохоперск;
11. Группа скважин п. Новоильменский.

Есть еще одна ООПТ «Долина реки Пыховка», статус которой на сегодняшний день трудно определить. В списке официального сайта ООПТ она имеет статус «Действующая». Она есть в Постановлении правительства Воронежской области от 25 марта 2013 года №222 «Об утверждении границ и режимов особой охраны территорий отдельных памятников природы областного значения» и Приказе департамента природных ресурсов и экологии Воронежской области от 2 июля 2015 года №241. Но в Постановлении Правительства Воронежской области 2018 года, утверждающем перечень ООПТ, этот объект отсутствует. И в предыдущих нормативных актах, упраздняющих статус «действующей» ООПТ она не числится.

Категории и уровни ООПТ территорий планируемых к организации ООПТнаходящихся на территории Новохоперского района представлены в Приложении 8.

3. Природные особенности и месторасположение ООПТ и территорий планируемых к образованию ООПТ в Новохоперском районе

Государственный природный заповедник Хоперский. Образован в 1935 году. Здесь есть покрытые байрачным кустарником балки, заливные высокотравные луга, сфагнумные болота (вокруг 10 гидрологических объектов), нагорные и пойменные дубравы, пятачок классической полупустыни, ковыльная степь и липово-кленовый лес. Здесь есть 391 старица. И, по сути, речь идет о мире воды.

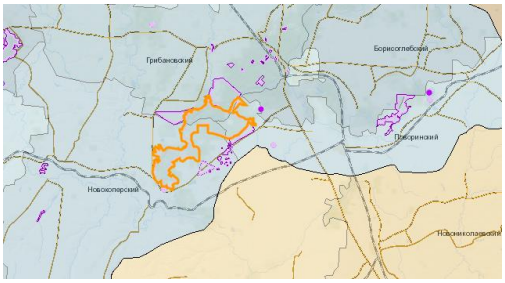

Помимо уникального ландшафта (настоящего леса среди лесостепи) ООПТ защищает популяцию выхухоли. Этого интересного животного почти нигде больше не осталось. В данном

заповедникезафиксировано самое высокое в России биологическое разнообразие. Столько животных к югу уже не встретится. Центральная усадьба заповедникарасположена в с. Варварино Новохоперского района, имеет свой Музей Природы, Визит Центр.

Парк-усадьба с. Калиново. Усадьба «Калиновская» была основана во второй половине XIX века М.Н.Раевским, превратившим высокий береговой склон в дендропарк, ныне являющийся памятником природы регионального значения.

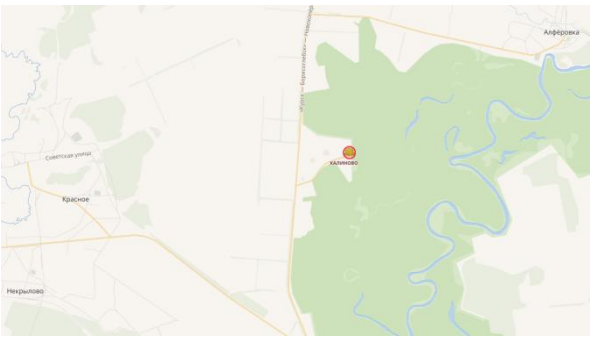

Краснянская степь.Остатки разнотравно-ковыльной степи. «Краснянская степь» представляет собой остатки знаменитой от Краснянской степи. Особо ценные участки, расположенные по балке Карайчева. Это разнотравно-ковыльная степь с разнообразным растительным покровом. Здесь встречается 8 видов ковылей, которые стали крайне редкими. Памятник имеет научное значение.

Болото Безымянное.Сфагновый Болотно-лесной комплекс. Редкое явление для нашей природной зоны. Сфа́гновыеболо́та — разновидность водно-болотных угодий, обычно верховых болот, преобладающая в умеренных широтах лесной и лесотундровой зон.Сфагновые болота формируются во влажных низменностях и покрыты толстым покровом мхов рода Сфагнум (Sphagnum). Онинаходятся под угрозой исчезновения из-за освоения земель, изменения водного обмена и загрязнения сточными водами.

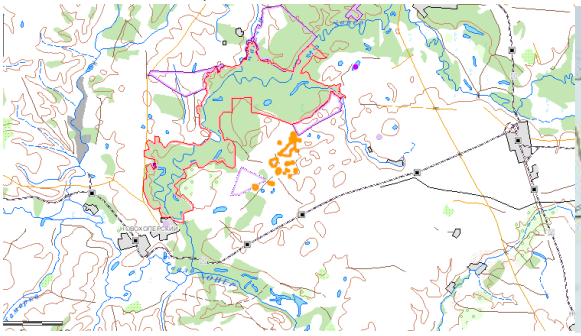

Долина реки Пыховка. Бассейн реки Пыховка характеризуется своеобразием географического положения, которое заключается в расположении на стыке между отдельными физико-географическими районами (Калачским овражно-балочным южно-лесостепным и

Среднехоперскимпридолинным южно-лесостепным), а также ландшафтными провинциями (лесостепной Среднерусской возвышенности и лесостепной

Окско-Донской равнины).

В настоящее время долина реки Пыховка представляет собой позднеплейстоцен-голоценовуюполуоформившуюся долину балочного типа, для которых характерны плоская или мелковолнистая иногда заболоченная пойма, относительно крутые нетеррасированные склоны с переменной асимметрией, достаточно резкая бровка крутых склонов, асимметрия поперечного профиля, отсутствие надпойменных террас.

Группа скважин п. Новоильменский. Минеральные воды и природные рассолы J - Br состава. Минеральные воды и природные рассолы — вода, содержащая в своём составе растворённые соли, микроэлементы, а также некоторые биологически активные компоненты.

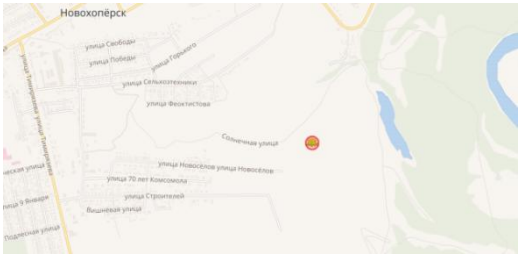

Обнажение г.Новохоперск. Стратотипический разрез ильинского горизонта нижнего неоплейстоцена.

Обнажение на северо-восточной границе Хоперского государственного природного заповедника. Стратотипический разрез эоплейстоцена. Находится на северо-восточной границе Хоперского государственного природного заповедника.

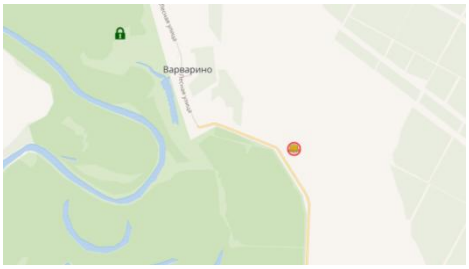

*Обнажение с. Троицкое.*Стратотипический разрез южноворонежского горизонта нижнего неоплейстоцена**.**

*Овражно-балочная система верховьев р. Пыховка.*Расположена на востоке Воронежской области в 5 км восточнее п. Централь Центральского сельского поселения. Ранее была крупная река. Ее русло местами было не уже чем у Дона. В настоящее время почти пересохла и заросла камышом. В русло вдается несколько очень глубоких балок, заросших летом и намытых ручьями. Имеется облагороженный родник. На опушке располагалось с. Рожновка, от которого остались лишь плодовые деревья. Здесь обитает большое число хищных птиц, диких копытных животных, сурков-байбаков. Из редких беспозвоночных: богомол, мантиспа, жук-олень, троксы, ночники. Удивительное сочетание лесных массивов, степных участков и гидрологических объектов делает это место уникальным комплексом биоценозов.

Лёссовые столбы. Вертикальные эрозионные останцы. Лёссовые столбы. Местоположение: 51°06'07" с.ш. 41°37'01" в.д., северная окраина г. Новохоперска городского поселения город Новохоперск.

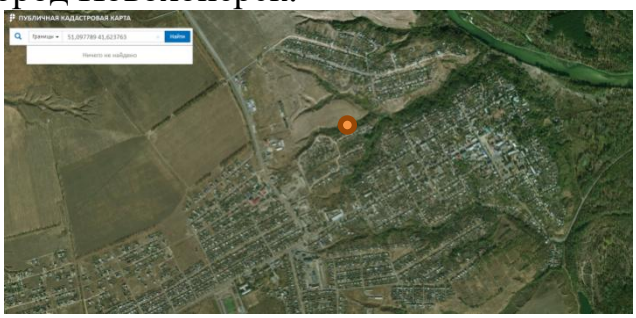

Река Толучеевка. Исток расположен в Новохоперском муниципальном районе. Протекает мимо с. ТулучеевоБутурлиновского муниципального района, где в нее впадает безымянный ручей, дальше по Воробьевскому району, где превращается в настоящую речку, с глубокими омутами, шириной до 20 м и глубиной 2 - 3 м, пойма реки достигает 2 км. В г. В 6 км от с. Старотолучеево впадает в р. Дон

Пойменный луг р. Елань в окрестностях с. Ярки. На участке пойменного луга произрастает комплекс редчайших галофильных, луговых видов.Среди ровного пространства появляются «осиновные кусты», ивняки, галофильные лугово-степные сообщества. Формирование их флоры произошло под влиянием рельефа и почвы. Растительный покров формировался длительное время в разных гидроклиматических режимах лесостепи.

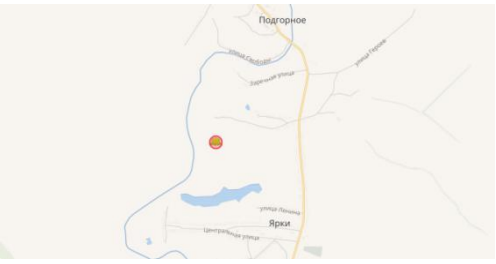

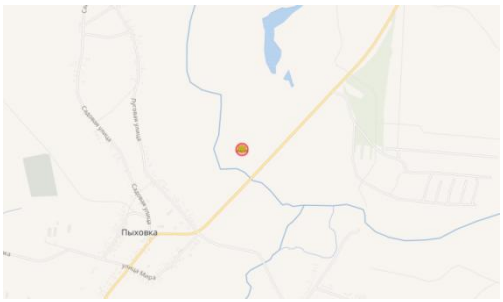

Галофитный комплекс в пойме р. Савала в окрестностях с. Пыховка. На участке пойменного луга произрастает комплекс редчайших галофильных, луговых видов.

Урочище Богдановский Лес. Единый водно-болотный комплекс. Сфагновые болота для нашего региона - явление уникальное. Урочище "Богдановский Лес" имеет площадь около 344 га - лес из березы бородавчатой и пушистой, сосны, с примесью осины, дуба, в частности, нигде более в районе "Хоперского государственного природного заповедника" не отмеченного боярышника кроваво-красного. Травяной покров оригинален из-за большого количества бореальных видов, многие из которых не могут произрастать в "Хоперском государственном природном заповеднике".

Солонцовые озера. Комплекс запруженных водоемов с повышенным содержанием соли. На берегах большинства прудов редкая степная растительность. Обитают нетипичные для лесостепной зоны беспозвоночные, характерные для Средиземноморья и Сибири.

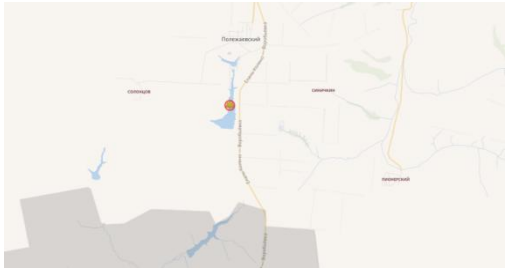

Находитсяв Михайловском сельском поселении. Вблизи границы с Воробьевским муниципальным районом

Парк культуры и отдыха им.Героя Советского Союза Степана Михайловича Заборьева. Садово-парковй ландшафт.

4. Результаты и обсуждение

Для того,чтобы выяснить насколько данная работа необходимамы провели опрос населения.Опрос показал, что жители практически ничего не знают о наличии ООПТ и территорий, планируемых к организации ООПТ. Результаты опроса приведены в Приложении 2.

Затем мы обратились к представителям органов местного самоуправления, для того, чтобы получить информацию об особо охраняемых природных территориях и территориях планируемых к созданию ООПТ, находящихся на территории Новохоперского района.

Выдержки из интервью

На встрече с главой администрации городского поселения – город Новохоперск В.Н. Спесивцевым я узнал, что информация об ООПТ городского поселения есть в Паспорте городского поселения – город Новохоперск. [4] Ознакомившись с Паспортом городского поселения - город Новохоперск (по состоянию на 01.01.2019г) Раздел 6 «Экология» я узнал, что на территории городского поселения находятся *три*особо охраняемых природных территорий (ООПТ) федерального и областного значения. (Приложение 3) Это ФГБУ "Хоперский государственный заповедник", «Водно-болотный комплекс на террасе реки Хопер», «Парк - усадьба пос.Калиново» [4].

На встрече с экспертом администрации Новохоперского муниципального района А.А.Дьяченкоя выяснил, что на территории района есть *шесть* действующих ООПТ. Из них один *государственный* природоохранных заповедник Хоперский, четыре ООПТ регионального значения - «Урочище «Ольхи»», «Парк-усадьба в с.Калиново», «Болото Безымянное» и одна ООПТ местного значения - «Парк культуры и отдыха им.Героя Советского Союза Степана Михайловича Заборьева». Также существуют схемы границ этих территорий, которые установлены в соответствии с Постановлением администрации Воронежской области 1998 года №500 «О памятниках природы Воронежской области»(Приложение 4). Но карты ООПТ и территорий планируемых к созданию ООПТ на территории Новохоперского муниципального района не существует.

Затем я обратился к официальному сайту ООПТ России. Изучив раздел «ООПТ России. Воронежская область. Новохоперский район» я выяснил, что на территории Новохоперского муниципального района располагаются как действующие ООПТ, так и территории, планируемые к созданию ООПТ. Всего таких объектов на территории района *восемнадцать*[7].

Обратившись к Инвестиционному паспорту Новохоперского района,в разделе 3.3 «Туристический потенциал» мы увидели, что в качестве одного из туристических объектов рассматривается только одна ООПТ - Хоперский государственный природный заповедник (Приложение 9). Другие природные достопримечательности (ООПТ и территории, планируемые к созданию ООПТ) в качестве туристического потенциала не рассматриваются. Познакомившись с природными достопримечательностями района, можно

сделать вывод, что туристический потенциал района намного шире. Поэтому мы решили разработать карту действующих ООПТ и перспективных территорий для создания ООПТ, для дальнейшей разработки туристических маршрутов.

Чтобы составить схематичную карту перспективных к созданию особо охраняемых природных территорий я обратился к кадастровому инженеру С.Н. Максину. При помощи программы «ГИС Панорама» мы определили границы и местоположение на карте района тех природных объектов, координаты которых нашли в официальных источниках. Это «Долина реки Пыховка», «Урочище Богдановский лес», «Солонцовые озера» и «Лёссовые столбы»(Приложение 10).

Для того, чтобы определить расположение оставшихся 8 природных территорий, мы обратились к старшему научному сотруднику Хоперского государственного природного заповедника Е.В.Печенюк. Так как официальных данных точных координат границ данных объектов нет, мы схематично отразили на карте их расположение (без четких, точных границ данных территорий)(Приложение 11).

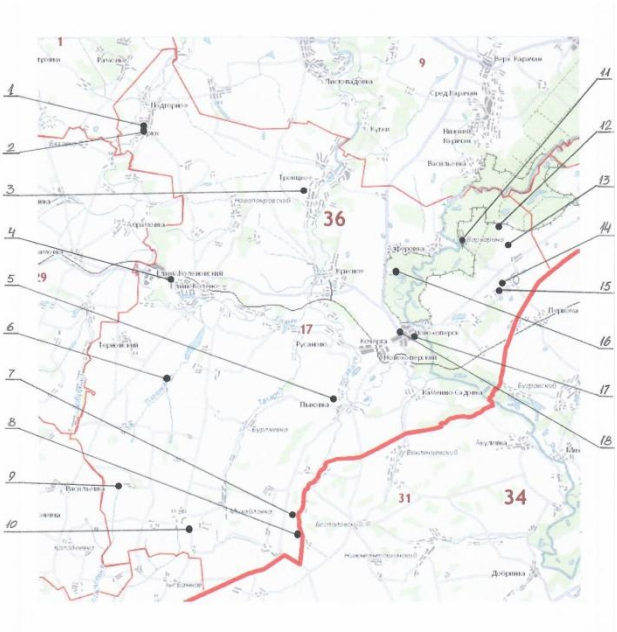

Выяснив расположение каждой природной территории на карте района, мы составили общую карту действующих особо охраняемых природных территорий и территорий планируемых к образованию ООПТ(Приложение 12).

5. Перспективные туристические маршруты

В дальнейшем, используя разработанную карту природных достопримечательностей района, мы планируем разработатьмаршруты экологического туризма на территории Новохоперского муниципального района, ориентированные как на жителей, так и на гостей района. Один из вариантов туристического маршрута – ориентирование на направление движения (въезд – выезд) в район из граничащих с

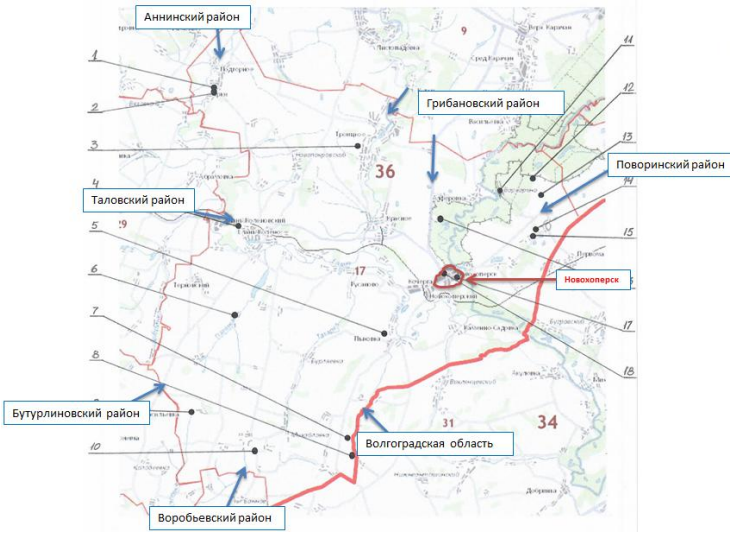

ним муниципальных образований – районов и областей. В Новохоперский район ведут дороги из Аннинского,Грибановского, Таловского, Воробьевского, Бутурлиновского, Поворинского районов и Волгоградской области.

Потенциальные туристы, могут посетить ряд природных достопримечательностей по ходу движения через район (Приложение 13):

- «Новохоперск – Анна (через с.Ярки)» могут ознакомиться с объектами 17,18,1,2;
- «Новохоперск – Таловая» - объектами 18, 4;
- «Новохоперск – Бутурлиновка» - объектами 18, 6, 9;
- «Новохоперск – Воробьёвка» - объектами 5,10;
- «Новохоперск – Волгоградская обл. (через п.Централь)» - объектами 5,7,8;
- «Новохоперск – Поворино» - объектами 18,17,15,14,11,12,13;
- «Новохоперск – Грибановка (через х.Кутки)» - объектами 17,18,16,3.

Еще одной особенностью, Новохоперского района является то, что через него проходит дорога, по которой сокращают путь на юг жители северных регионов. Маршрут данных туристов следующий: съезжая с трассы М6 (Москва-Волгоград) со стороны Поворинского района они движутся через Новохоперский район на трассу М4 (Дон). Их путь пролегает мимо природных объектов 11,12,13,14,15,16,17,18,5,7,8,10 (Приложение 14).

Или маршруты для гостей города Новохоперска и района (они могут быть водными, велосипедными, автобусными, пешими). В них можно включить различные объекты, в зависимости от выбранного вида туризма, места проживания туриста, продолжительности маршрута и т.п.

Заключение

Выводы. В результате проделанной работы, мы составили карту особо охраняемых природных территорий и территорий на которых планируется организация ООПТ, расположенных на территории Новохоперского муниципального района, для последующей разработки туристических маршрутов. Для этого мы выполнили поставленные перед нами задачи.

Мы изучили виды ООПТ. Выяснили, что в Российской Федерации существуют такие ООПТ как государственные природные заповедники (в том числе биосферные), национальные парки, природные парки, государственные природные заказники, памятники природы, дендрологические парки и ботанические сады, лечебно-оздоровительные местности и курорты, объекты всемирного наследия.

Выяснили, что до 2015 года в районе было 7 действующих ООПТ, на сегодняшний день статус официально действующих ООПТ шесть.

Установили, что помимо действующих ООПТ в районе есть 11 территорий планируемых к организации ООПТ.

Выяснили мнение населения о востребованности информации о природных достопримечательностях района -респонденты дали практически однозначный ответ – информация об ООПТ нужна.

Составили общую карту действующих ООПТ и территорий, на которых планируется организация ООПТ.

Наметили маршруты экологического туризма по природным достопримечательностям района.

О результатах своей работы я рассказал сверстникам, представителям администрации городского поселения – город Новохоперск, местным СМИ, а также сотрудникам Хоперского государственного природного заповедника. Моя работа встретила одобрение.

Перспективы работы.

Мы планируем создать электронный путеводитель по природным достопримечательностям Новохоперского муниципального района. Передать карту действующих ООПТ и территорий планируемых к созданию ООПТ в администрацию Новохоперского муниципального района и внести предложения по внесению данных объектов в раздел 3.3. «Туристический потенциал»Инвестиционного паспорта Новохоперского муниципального района.Также планируем передать разработанную карту в краеведческий отдел Новохоперского краеведческого музея.

Список использованных источников и литературы

1. Постановление ВЦИК СНК РСФСР от 10 февраля 1935года «Об утвердении сети полных заповедников общегосударственного значения»]
2. Постановление администрации Воронежской области от 28 мая 1998 г.№500 «О памятниках природы на территории Воронежской области»]
3. Приказ департамента природных ресурсов и экологии Воронежской области от 2 июля 2015 года №241 «О внесении изменений в приказ департамента природных ресурсов и экологии Воронежской области от 4 февраля 2013года №19 «Об утверждении схемы развития и размещении особо охраняемых природных территорий областного значения Воронежской области»]
4. Паспорт городского поселения – город Новохоперск, 2018
5.Распоряжение администрации Ярковского сельского поселения Новохоперского района Воронежской области от 08.12.2017г №60
6. Галиновская Е. Под особой охраной / Е. Галиновская - ЭЖ-Юрист. № 41.2004 - С. 78.
7. Административно-территориальное-деление/Центральный-федеральный-округ/Воронежская-област-11[Электронный ресурс] / Режим доступа: http://oopt.aari.ru/category/
8. Виды ООПТ и их назначение [Электронный ресурс] / Режим доступа: https://vuzlit.ru/360206/vidy_oopt_naznachenie
9. Перспективы развития особо охраняемых природных территорий [Электронный ресурс]/ Режим доступа: https://bstudy.net/639247/estestvoznanie/perspektivy_razvitiya_osobo_ohranyaemyh_prirodnyh_territoriy

Приложение 1

«От дворянских усадеб – в казачью вольницу» - маршрут водного познавательного туризма

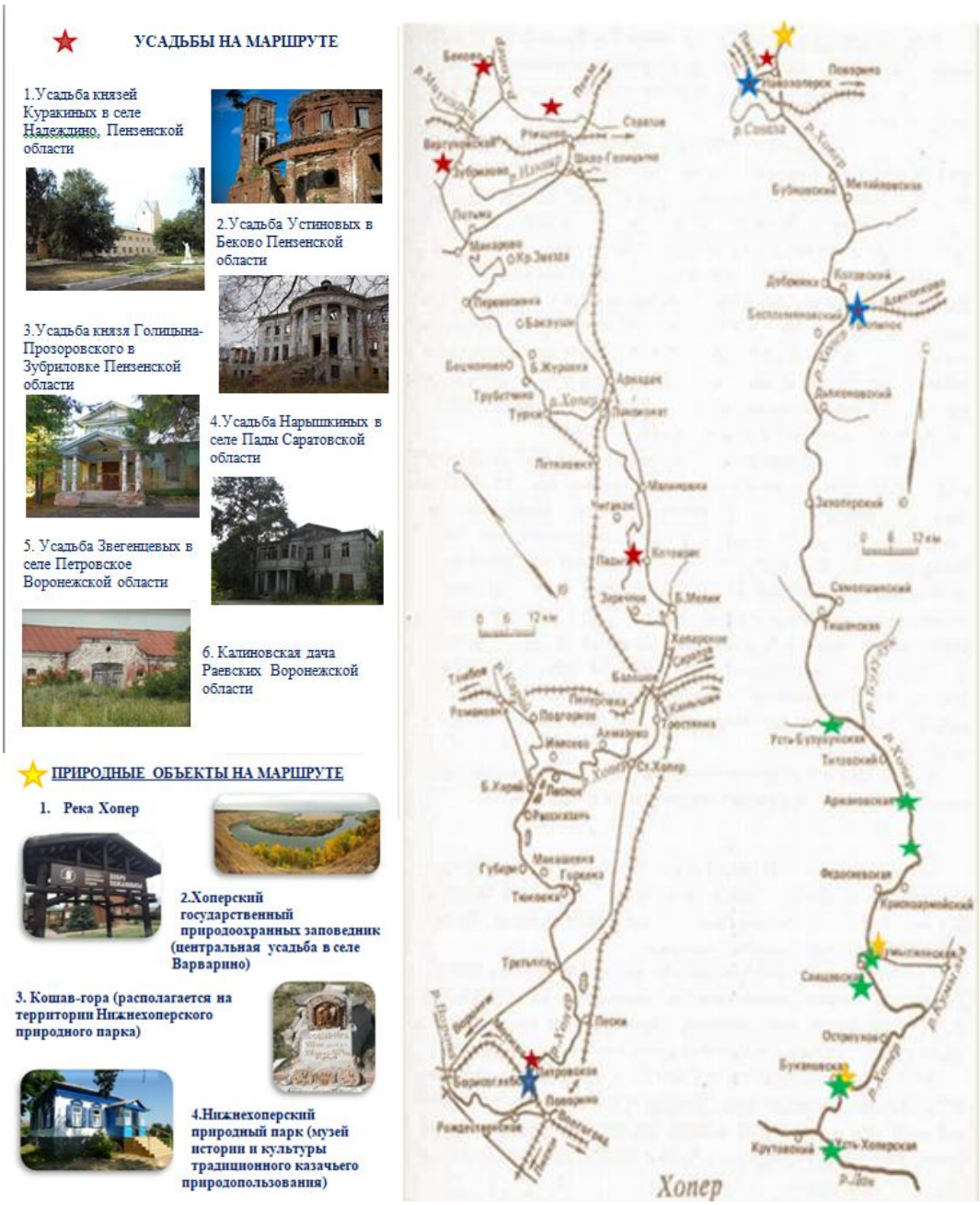

По пути прохождения маршрута, на территории Новохоперского муниципального района (в среднем течении реки Хопер), находятся особо охраняемые природные территории – Хопёрский природный заповедник, признанный «Жемчужиной Прихопёрья», и «Парк - усадьба села Калиново».

Приложение 2

Результаты опроса населения

«Как вы думаете, что из перечисленного относится к особо охраняемым природным территориям?»

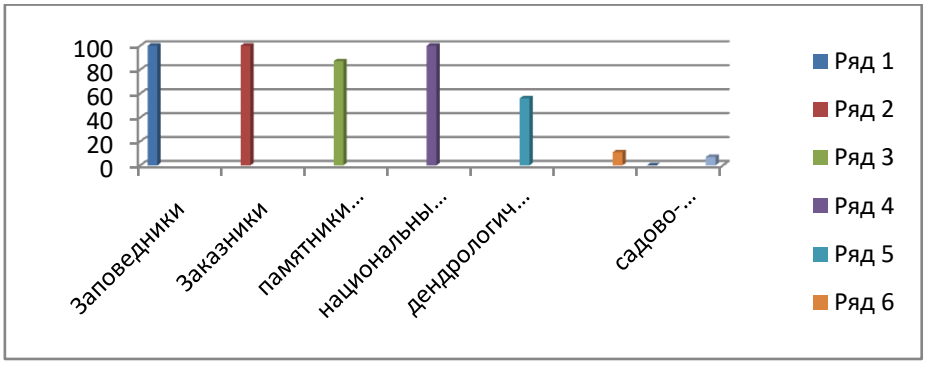

Из ста опрошенных большинство отметили, что к ООПТ относятся заповедники (100), заказники (100), памятники природы (87), национальные парки (100). Дендрологические парки и ботанические сады только половина опрошенных (56) отнесла к ООПТ. А вот лечебно-оздоровительные местности и курорты, а также садово-парковые ландшафты отметили только 11 и 7 человек соответственно.

«Как вы думаете, какие из перечисленных особо охраняемых природных территорий есть в нашем районе?»

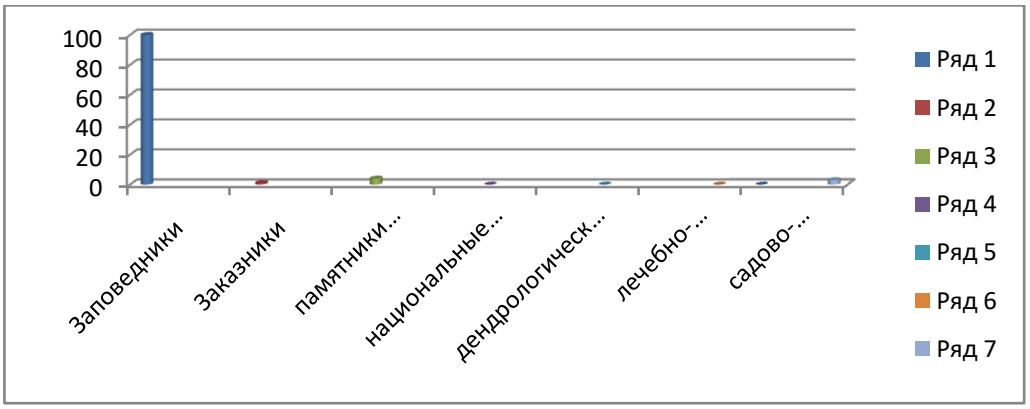

На этот вопрос все 100 опрошенных ответили, что знают о наличии в районе заповедника; один предположил, что есть еще заказник, а трое - что есть садово-парковые ландшафты, четверо сказали – что есть памятники природы. Однако назвать ни одну ООПТ, кроме государственного природного заповедника никто не смог.

«Как вы думаете, есть ли в Новохоперском районе территории, на которых планируется организация особо охраняемых природных территорий?»

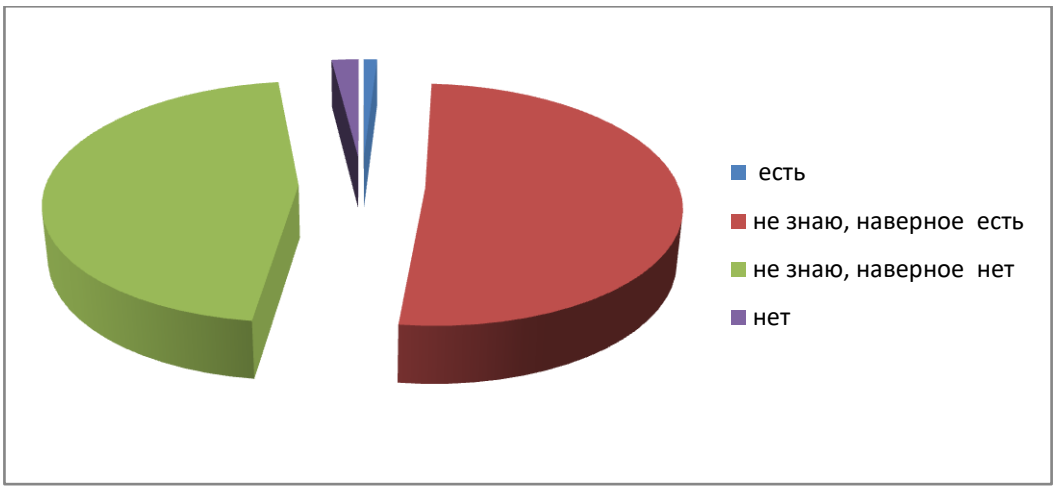

Ответы жителей разделились практически пополам: 51 предположили, что, наверное, такие территории существуют, а 46 – предположили, что таких территорий нет. Интересно то, что точно о наличии таких территорий жители наверняка не знают.

«Нужна ли информация об особо охраняемых природных территориях?»

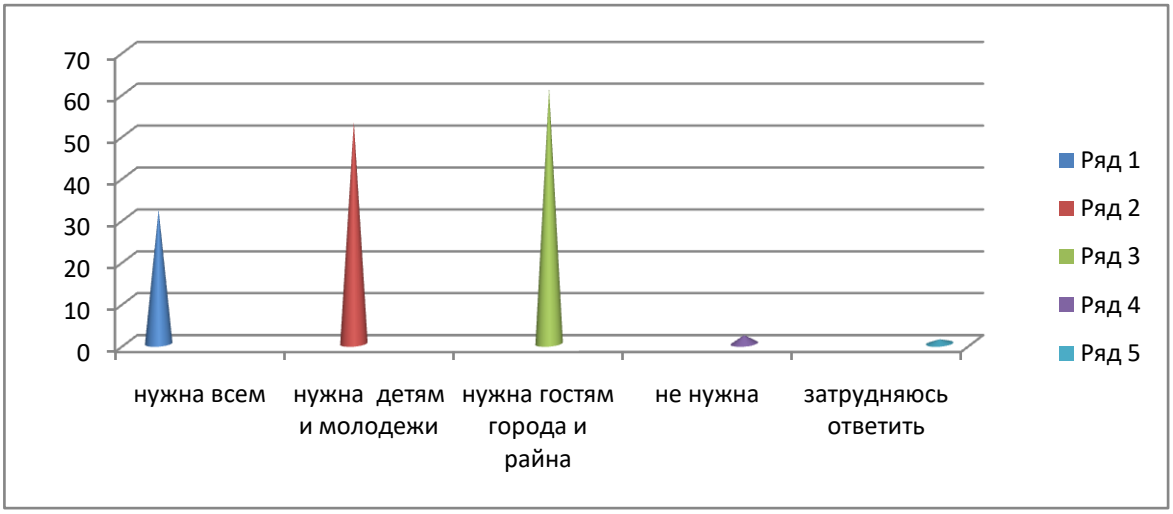

Здесь ответы дали с небольшим разночтением, но практически однозначный ответ – информация об ООПТ нужна: «Нужна всем» - 32, «Нужна детям и молодежи» - 53, «нужна гостям города» - 61. И только трое ответили «не нужна» (2), «затрудняюсь ответить» (1).

Приложение 3

ПАСПОРТ

СЕЛЬСКОГО (ГОРОДСКОГО) ПОСЕЛЕНИЯ
(по состоянию на 01.01.2019 г.)

ГОРОДСКОЕ ПОСЕЛЕНИЕ – ГОРОД НОВОХОПЕРСК
(наименование)

ГОРОД НОВОХОПЕРСК административный центр
(наименование)

НОВОХОПЕРСКОГО РАЙОНА
(наименование)

Воронежская область

	и проценту износа	
	Таблица 5.3 - Движение жилищного фонда	33
	Таблица 5.4 - Оборудование (благоустройство) жилищного фонда	34-37
	Таблица 5.5 - Наличие водопроводных сооружений	38-39
	Таблица 5.6 - Наличие канализационных сооружений	39
	Таблица 5.7 - Наличие источников теплоснабжения	40
	Таблица 5.8 - Электрификация, газификация населенных пунктов сельского (городского) поселения	40-41
	Таблица 5.9 - Перечень объектов инженерной инфраструктуры, на которые разработана проектно-сметная документация	41
	Таблица 5.10 - Протяженность автомобильных дорог	42-43
	Таблица 5.11 - Дорожно-транспортное обслуживание	44-45
	Таблица 5.12 - Информационно-коммуникационное обслуживание	46
	Таблица 5.13 - Тротуары	47-48
6	**Экология**	
	Таблица 6.1 - Наличие обустроенных контейнерных площадок и специализированной техники для сбора отходов	49
	Таблица 6.2 - Наличие особо охраняемых природных территорий (ООПТ) федерального, областного и местного значения	49
	Таблица 6.3 - Наличие озелененных территорий общего пользования	50
7	**Развитие жилищного строительства и инфраструктуры сельского поселения**	
	Таблица 7.1 - Жилищное строительство, строительство социальной, инженерной и производственной инфраструктуры	51-53
8	**Финансовые ресурсы**	
	Таблица 8.1 – Показатели базы местных налогов сельского (городского) поселения	53-54

пос.Новоильменский	1	
пос.Озерный	2	
ст.Половцево	1	
с.Русаново	1	
пос.Еланский		
д.Ивановка		

Таблица 6.2. Наличие особо охраняемых природных территорий (ООПТ) федерального, областного и местного значения

Наименование особо охраняемых природных территорий (ООПТ)	Значение (федеральное, областное, местное)	Нормативный правовой акт, которым придан статус ООПТ	Площадь ООПТ, га
1	2	3	4
ФГБУ "Хоперский государственный заповедник"	федеральное	от 10.02.1935г Постановление ВЦИК СНК РСФСР	10476
Водно-болотный комплекс на террасе реки Хопер	областное	Постановление Администрации Воронежской области №500 от 28.05.1998	416
парк - усадьба пос.Калиново	областное	Постановление Администрации Воронежской области №500 от 28.05.1998	100

50

☙ Болотно-лесной комплекс на террасе реки Хопер (Болото Безымянное) – памятник природы регионального значения 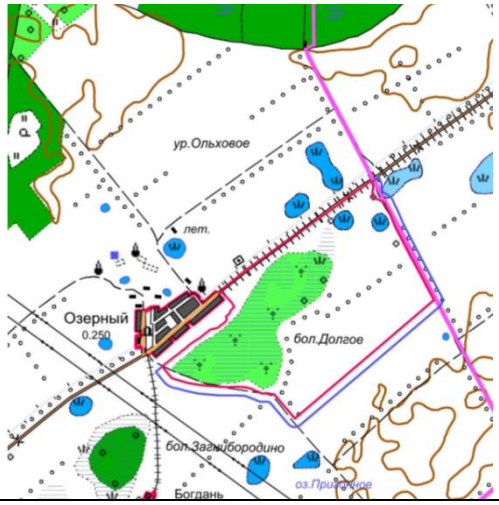 	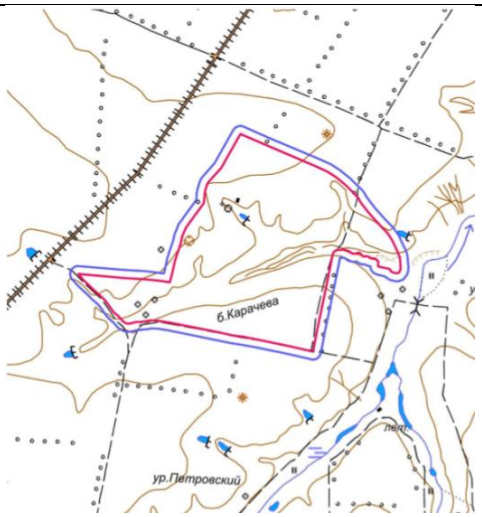 ☙ Краснянская степь – памятник природы регионального значения
☙ Парк-усадьба с. Калиново – памятник природы регионального значения 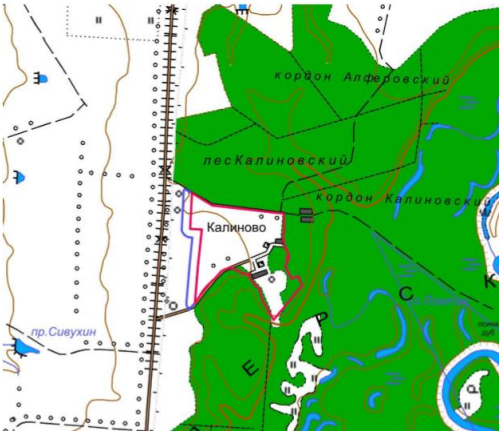 	 ☙ Урочище «Ольхи» – памятник природы регионального значения
☙ Хопёрский Государственный природный заповедник 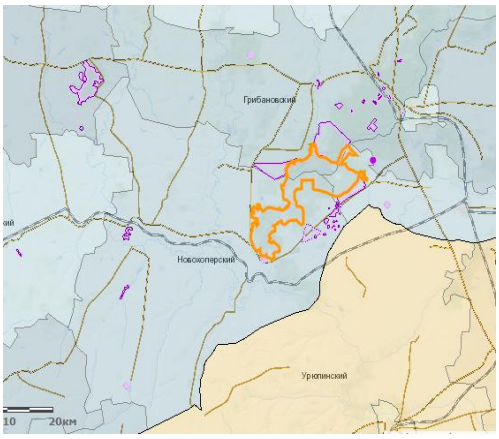 	 ☙ Парк культуры и отдыха им.Героя Советского Союза Степана Михайловича Заборьева - садово-парковый ландшафт

Приложение 5

ВСЕРОССИЙСКИЙ ЦЕНТРАЛЬНЫЙ ИСПОЛНИТЕЛЬНЫЙ КОМИТЕТ

СОВЕТ НАРОДНЫХ КОМИССАРОВ РСФСР

ПОСТАНОВЛЕНИЕ
от 10 февраля 1935 года

ОБ УТВЕРЖДЕНИИ СЕТИ ПОЛНЫХ ЗАПОВЕДНИКОВ ОБЩЕГОСУДАРСТВЕННОГО ЗНАЧЕНИЯ

Всероссийский центральный исполнительный комитет и Совет народных комиссаров постановляют:

1. Утвердить нижеследующую сеть полных заповедников общегосударственного значения, находящихся в непосредственном ведении Комитета по заповедникам при Президиуме Всероссийского центрального исполнительного комитета и состоящих на государственном бюджете РСФСР:

1) Кавказский; 2) Центрально-лесной; 3) Печерско-Илычский; 4) Наурзумский; 5) Алтайский; 6) Астраханский; 7) Крымский; 8) Сихотэ-Алинский; 9) Лапландский; 10) Окский; 11) Клязьминский; 12) Хоперский.

2. Установить следующие границы и задачи указанных в ст. 1 заповедников:

1) Кавказский государственный заповедник - в Азово-Черноморском и Северокавказском краях, общей площадью 337000 гектар, в границах:

с востока - от истоков реки Дамхурца вниз по течению ее до впадения в реку Б. Лаба; вниз по реке Б. Лабе до устья р. Бескес.

С севера - от устья р. Бескес на запад по хребту через высоту 5579 до горы Хацавитой (6542); далее через высоту 6041 к "Охотничьему домику" на реке М. Лабе; затем, обходя с севера "Охотничий домик", по хребту на высоту 5446, далее по хребту М. Бамбак через гору Ачха (Шапка), высоты 6594, 7224, хребет Атиге, Ачешбок (Чертовы ворота), высота 8120, далее на высоту 6692, 6412 (гора Слесарня), 4830, далее вниз по хребту к "Охотничьему домику" на реке Киша, обходя с севера "Охотничий домик", на высоту 5320, через высоту 5530 до кордона Гузерпиль; далее, обходя с севера кордон Гузерпиль, вниз по левому берегу р. Белой до устья реки Сорокодумовой балки; вверх по Сорокодумовой балке до ее истоков, далее на запад водораздельным хребтом между реками Желобной и Хамышки через высоты 5313, 5383, 4949 до Азишского перевала (5591), далее на гору Мезмай (6365), далее по хребту Логанаки до горы житной (6560), от Житной на север через высоту 5579 до горы Матазык (4375), отсюда на запад до высоты 2415, обходя с севера по водораздельным хребтам "Большую Поляну".

С запада - от высоты 2415 на юго-восток по водоразделу между р. Цице и р. Чеше через высоту 2114 на гору (Мессо 6776); от горы Мессо на юго-запад до реки Пшехи ближайшим ее правым притоком, вверх по реке Пшехе до высоты 4907, на высоту 5922, от нее через озеро Хуко до горы Хуко, далее на восток главным хребтом до горы Чемплеушка (Маврикошха), от Чемплеушки на юг хребтом по раздельной линии между кварталами 6 и 7 Головинской дачи Головинского (Дагомысского) лесничества до р. Шахе (Головинка), далее участок в долине р. Бзыч, ограниченный рекой Головинка-Шахе по ее левому берегу до впадения в нее реки Белой, вверх по реке Белой на гору Бзыч (4865); отсюда на высоту 4949, далее на гору Амуко (6270), далее,

ПРАВИТЕЛЬСТВО РОССИЙСКОЙ ФЕДЕРАЦИИ

РАСПОРЯЖЕНИЕ

от 31 декабря 2008 года N 2055-р

[Об утверждении перечня особо охраняемых природных территорий федерального значения, находящихся в ведении Минприроды России]

1. Передать в ведение Минприроды России особо охраняемые природные территории федерального значения, находящиеся в ведении Росприроднадзора и Минсельхоза России.

2. Утвердить прилагаемый перечень особо охраняемых природных территорий федерального значения, находящихся в ведении Минприроды России

Председатель Правительства
Российской Федерации
В.Путин

87.	Хинганский государственный природный заповедник, Амурская область
88.	Хоперский государственный природный заповедник, Воронежская область
89.	Центрально-Лесной государственный природный биосферный заповедник, Тверская область
90.	Государственный природный биосферный заповедник "Центральносибирский", Красноярский край

ДЕПАРТАМЕНТ ПРИРОДНЫХ РЕСУРСОВ И ЭКОЛОГИИ ВОРОНЕЖСКОЙ ОБЛАСТИ

ПРИКАЗ
от 2 июля 2015 г. N 241

О ВНЕСЕНИИ ИЗМЕНЕНИЙ В ПРИКАЗ ДЕПАРТАМЕНТА ПРИРОДНЫХ РЕСУРСОВ И ЭКОЛОГИИ ВОРОНЕЖСКОЙ ОБЛАСТИ ОТ 4 ФЕВРАЛЯ 2013 ГОДА N 19

В целях приведения в соответствие действующему законодательству приказываю:

1. В преамбуле приказа департамента природных ресурсов и экологии Воронежской области от 04 февраля 2013 года N 19 "Об утверждении схемы развития и размещения особо охраняемых природных территорий областного значения Воронежской области" слова "Законом Воронежской области от 06 февраля 2007 года N 18-ОЗ "Об особо охраняемых природных территориях в Воронежской области" заменить словами "Законом Воронежской области от 27 мая 2014 года N 68-ОЗ "О регулировании отдельных отношений в сфере особо охраняемых природных территорий в Воронежской области и признании утратившими силу некоторых законодательных актов (положений некоторых законодательных актов) Воронежской области".

2. Разделы 1 - 3 схемы развития и размещения особо охраняемых природных территорий областного значения Воронежской области, утвержденной приказом департамента природных ресурсов и экологии Воронежской области от 04 февраля 2013 года N 19, изложить в редакции согласно приложению к настоящему приказу.

3. Контроль за исполнением настоящего приказа оставляю за собой.

Руководитель департамента
А.Ф.КАРЯКИН

10. Завершение реализации мероприятий, предусмотренных в схеме, планируется до 2030 года.

Раздел 2. Предложения к развитию сети действующих особо охраняемых природных территорий областного значения Воронежской области

N п/п	Название особо охраняемой природной территории	Категория особо охраняемой природной территории	Предложения к развитию особо охраняемой природной территории
1	2	3	4
1. Аннинский муниципальный район			
1.1	Рамонье	Государственный природный заказник	Предложения отсутствуют
1.2	Урочище "Стрелица"	Памятник природы	Проведение комплексного экологического обследования и установление границ
15.12	Болото Клюквенное-2	Памятник природы	Предложения отсутствуют
16. Новохоперский муниципальный район			
16.1	"Хоперский"	Государственный природный заказник	Предложения отсутствуют
16.2	Урочище "Ольхи"	Памятник природы	Проведение комплексного экологического обследования и установление границ
16.3	Парк-усадьба с. Калиново	Памятник природы	Проведение комплексного экологического обследования и установление границ. Изменение настоящей категории на категорию "Дендрологический парк"
16.4	Краснянская степь	Памятник природы	Проведение комплексного экологического обследования и установление границ. Включение в границы памятника природы ландшафтного комплекса с ковыльными степями от п. Соколовский и п. Желтые пруды до п. Березовка, площадью более 500 га
16.5	Болотно-лесной комплекс на террасе р. Хопер	Памятник природы	Проведение комплексного экологического обследования и установление границ
16.6	Долина реки Пыховка	Памятник природы	Предложения отсутствуют
17. Ольховатский муниципальный район			
17.1	Урочища "Забеги" и "Кошарное"	Памятник природы	Уточнение границ

ДЕПАРТАМЕНТ ПРИРОДНЫХ РЕСУРСОВ И ЭКОЛОГИИ ВОРОНЕЖСКОЙ ОБЛАСТИ

ПРИКАЗ
от 2 июля 2015 г. N 241

О ВНЕСЕНИИ ИЗМЕНЕНИЙ В ПРИКАЗ ДЕПАРТАМЕНТА ПРИРОДНЫХ РЕСУРСОВ И ЭКОЛОГИИ ВОРОНЕЖСКОЙ ОБЛАСТИ ОТ 4 ФЕВРАЛЯ 2013 ГОДА N 19

В целях приведения в соответствие действующему законодательству приказываю:

1. В преамбуле приказа департамента природных ресурсов и экологии Воронежской области от 04 февраля 2013 года N 19 "Об утверждении схемы развития и размещения особо охраняемых природных территорий областного значения Воронежской области" слова "Законом Воронежской области от 06 февраля 2007 года N 18-ОЗ "Об особо охраняемых природных территориях в Воронежской области" заменить словами "Законом Воронежской области от 27 мая 2014 года N 68-ОЗ "О регулировании отдельных отношений в сфере особо охраняемых природных территорий в Воронежской области и признании утратившими силу некоторых законодательных актов (положений некоторых законодательных актов) Воронежской области".

2. Разделы 1 - 3 схемы развития и размещения особо охраняемых природных территорий областного значения Воронежской области, утвержденной приказом департамента природных ресурсов и экологии Воронежской области от 04 февраля 2013 года N 19, изложить в редакции согласно приложению к настоящему приказу.

3. Контроль за исполнением настоящего приказа оставляю за собой.

Руководитель департамента
А.Ф.КАРЯКИН

Итого: 194 ООПТ областного значения.

Раздел 3. Предложения к развитию и размещению планируемых к организации особо охраняемых природных территорий областного значения Воронежской области

N п/п	Название планируемой к созданию особо охраняемой природной территории	Категория планируемой к созданию особо охраняемой природной территории	Характеристика природных комплексов и объектов	Местоположение
1. Аннинский муниципальный район				
1.1	Участок леса ООО "Агротех-Гарант Пугачевский"	Памятник природы	Отдельно стоящий лесной массив, представленный насаждениями из березы, сосны, тополя и акации. Возраст насаждений 10 лет	Южная граница землевладений ООО "Агротех-Гарант Пугачевский"
			флювиогляциальных отложений, имеющих пеструю красивую полосчатую текстуру тонкого переслаивания глин и песков	вблизи границы между Нижнекатуховским и Хлебенским сельскими поселениями
16. Новохоперский муниципальный район				
16.1	Группа скважин п. Новоильменский	Памятник природы	Минеральные воды и природные рассолы J-Br состава	п. Новоильменский городского поселения город Новохоперск
16.2	Обнажение г. Новохоперск	Памятник природы	Стратотипический разрез ильинского горизонта нижнего неоплейстоцена	Городское поселение город Новохоперск
16.3	Обнажение на северо-восточной границе	Памятник природы	Стратотипический разрез эоплейстоцена	На северо-восточной границе Хоперского государственного

	Хоперского государственного природного заповедника			природного заповедника
16.4	Обнажение с. Троицкое	Памятник природы	Стратотипический разрез южноворонежского горизонта нижнего неоплейстоцена	с. Троицкое Троицкого сельского поселения
16.5	Овражно-балочная система верховьев р. Пыховка	Памятник природы	Ранее была крупная река. Ее русло местами было не уже р. Дон. В настоящее время почти пересохла и заросла камышом. В русло вдается несколько очень глубоких балок, заросших летом и намытых ручьями. Имеется облагороженный родник. На опушке располагалось с. Рожновка, от которого остались лишь плодовые деревья. Здесь обитает большое число хищных птиц, диких копытных животных, сурков-байбаков. Из редких беспозвоночных: богомол, мантиспа, жук-олень, троксы, ночники. Удивительное сочетание лесных массивов, степных участков и гидрологических объектов делает это место уникальным комплексом биоценозов	Расположена на востоке Воронежской области в 5 км восточнее п. Централь Центральского сельского поселения
16.6	Лессовые столбы	Памятник природы	Лессовые столбы. Вертикальные эрозионные останцы	51°06'07" с.ш. 41°37'01" в.д., северная окраина г. Новохоперска городского поселения город Новохоперск
16.7	Река Толучеевка	Природный парк	Р. Толучеевка является левым притоком р. Дон, протекает в Воронежской области. Свое начало эта тихая и незаметная на карте речка берет недалеко от с. Тулучеевка Новохоперского муниципального района. Уникальная река степного типа для Воронежской области. Отличается богатством видового состава водных экосистем	Исток расположен в Новохоперском муниципальном районе. Протекает мимо с. Тулучеево Бутурлиновского муниципального района, где в нее впадает безымянный ручей, дальше по Воробьевскому муниципальному району, где превращается в настоящую речку, с глубокими омутами, шириной до 20 м и глубиной 2 - 3 м, пойма реки достигает 2 км. В г. Калач добавляет свои
				воды р. Подгорная, далее, в Петропавловском муниципальном районе, вбирает в себя воды р. Козынка, р. Криуша и р. Гнилая. В 6 км от с. Старотолучеево впадает в р. Дон
16.8	Пойменный луг р. Елань в окрестностях с. Ярки	Памятник природы	На участке пойменного луга произрастает комплекс редчайших галофильных, луговых видов	К западу от с. Ярки Ярковского сельского поселения
16.9	Галофитный комплекс в пойме р. Савала в окрестностях с. Пыховка	Памятник природы	На участке пойменного луга произрастает комплекс редчайших галофильных, луговых видов	Окрестности с. Пыховка Пыховского сельского поселения
16.10	Урочище "Богдановский Лес"	Государственный природный заказник	Объединить несколько уникальных природных объектов в одну ООПТ, т.к. они образуют единый водно-болотный комплекс. Сфанговые болота для нашего региона - явление уникальное. Урочище "Богдановский Лес" имеет площадь около 344 га - лес из березы бородавчатой и пушистой, сосны, с примесью осины, дуба, в частности, нигде более в районе Хоперского государственного природного заповедника не отмеченного боярышника кроваво-красного. Травяной покров оригинален из-за большого количества бореальных видов, многие из которых не могут произрастать в Хоперском государственном природном заповеднике	Западная граница 51°08'505" с.ш. 41°45'021" в.д. Южная граница 51°08'512" с.ш. 41°44'150" в.д. Восточная граница 51°09'648" с.ш. 41°48'095" в.д. Северная граница 51°10'006" с.ш. 47°45'700" в.д., в 10 - 14 км северо-восточнее г. Новохоперска (городское поселение город Новохоперск)
16.11	Солонцовые озера	Памятник природы	Комплекс запруженных водоемов с повышенным содержанием соли. На берегах большинства прудов редкая степная растительность. Обитают нетипичные для лесостепной зоны беспозвоночные, характерные для Средиземноморья и Сибири	50°52.667" с.ш. 41°11.447" в.д., Михайловское сельское поселение. Вблизи границы с Воробьевским муниципальным районом
17. Ольховатский муниципальный район				

Приложение 8

По категориям и уровню ООПТ делятся:

№ п/п	Название	категория ООПТ	уровень ООПТ
действующие ООПТ			
1	Хоперский	государственный природный заповедник	федеральный
3	Болото Безымянное	памятник природы	региональное
4	Краснянская степь	памятник природы	региональное
5	Парк-усадьба с. Калиново	памятник природы	региональное
6	Урочище Ольхи	памятник природы	региональное
2	Парк культуры и отдыха им.Героя Советского Союза Степана Михайловича Заборьева	садово-парковый ландшафт	местное
7	Долина реки Пыховка	памятник природы	региональное
территории планируемые к организации ООПТ			
1	Солонцовые озера	памятник природы	региональное
2	Урочище Богдановский Лес	государственный природный заказник	региональное
3	Галофитный комплекс в пойме р. Савала в окрестностях с. Пыховка	памятник природы	региональное
4	Пойменный луг р. Елань в окрестностях с. Ярки	памятник природы	региональное
5	р. Толучеевка	природный парк	региональное
6	Лёссовые столбы	памятник природы	региональное
7	Овражно-балочная система верховьев р. Пыховка	памятник природы	региональное
8	Обнажение с. Троицкое	памятник природы	региональное
9	Обнажение на северо-восточной границе Хоперского государственного природного заповедника	памятник природы	региональное
10	Обнажение г. Новохоперск	памятник природы	региональное
11	Группа скважин п. Новоильменский	памятник природы	региональное

Приложение 9

Выдержки из Инвестиционного паспорта Новохоперского муниципального района



Департамент экономического развития Воронежской области

ОГБУ «Агентство по инвестициям и стратегическим проектам»

ИНВЕСТИЦИОННЫЙ ПАСПОРТ

НОВОХОПЕРСКОГО МУНИЦИПАЛЬНОГО РАЙОНА

Воронеж

2018

8. Развития экологического, культурно-познавательного, сельского и делового туризма

Краткое описание проекта	Развития экологического, культурно-познавательного, сельского и делового туризма.
Численность рабочих и служащих	-
Объем инвестиций	-
Сроки реализации проекта	не определены
Место реализации проекта	Михайловское, Ярковское. Пыховское сельские поселения, заповедник – г. Новохоперск

9. Организация водного туризма на реках Савала, Елань, Хопер

Краткое описание проекта	Организация водного туризма на реках района - Савала, Елань, Хопер.
Численность рабочих и служащих	10 человек
Объем инвестиций	50,0 млн рублей
Сроки реализации проекта	не определены
Место реализации проекта	рп. Елань-Коленовское, г. Новохоперск

Рисунок 24. Распределение численности населения по основным возрастным группам, в % от общей численности населения, 2017 г.[25]

3.7. Туристический потенциал

Хоперский государственный природный заповедник является природоохранным, научно-исследовательским и эколого-просветительским учреждением федерального значения. Заповедник основан в 1935-м году с целью разработки методов сохранения, восстановления и рационального природопользования экологических систем долины Хопра. Другой важнейшей задачей заповедника является сохранение и восстановление популяции Русской Выхухоли.

Находится заповедник в юго-восточной части Окско-Донской низменности, в долине

Приложение 10

Границы природных особых территорий

«Солонцовые озера»

«Урочище Богдановский лес»

Приложение 11

Расположение особых природных территорий

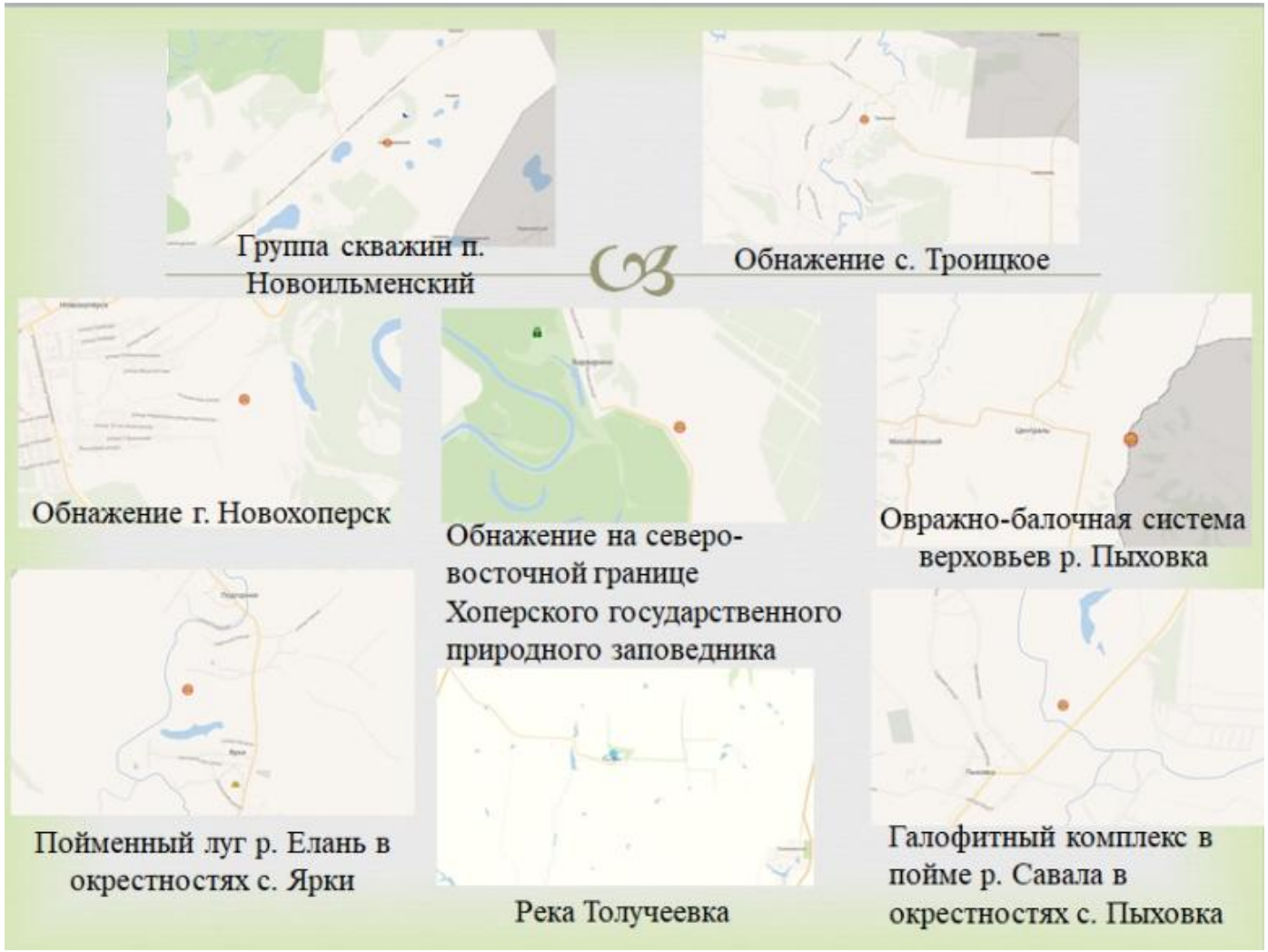

Приложение 12

Карта размещения ООПТ и территорий, планируемых к организации ООПТ на территории Новохоперского муниципального района Воронежской области

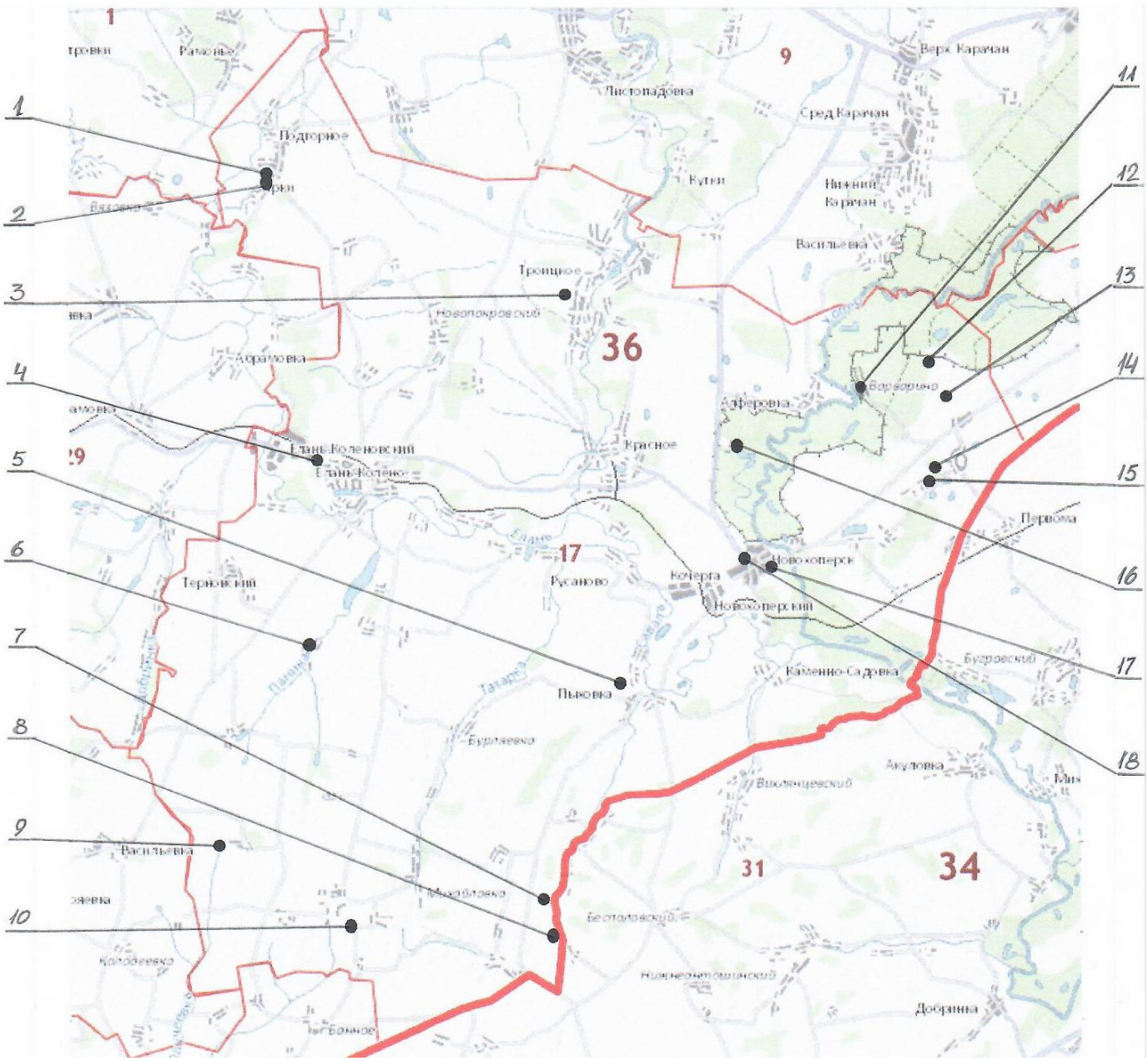

Приложение 13

Приложение 13

Карта возможных туристических маршрутов по ходу движения через район

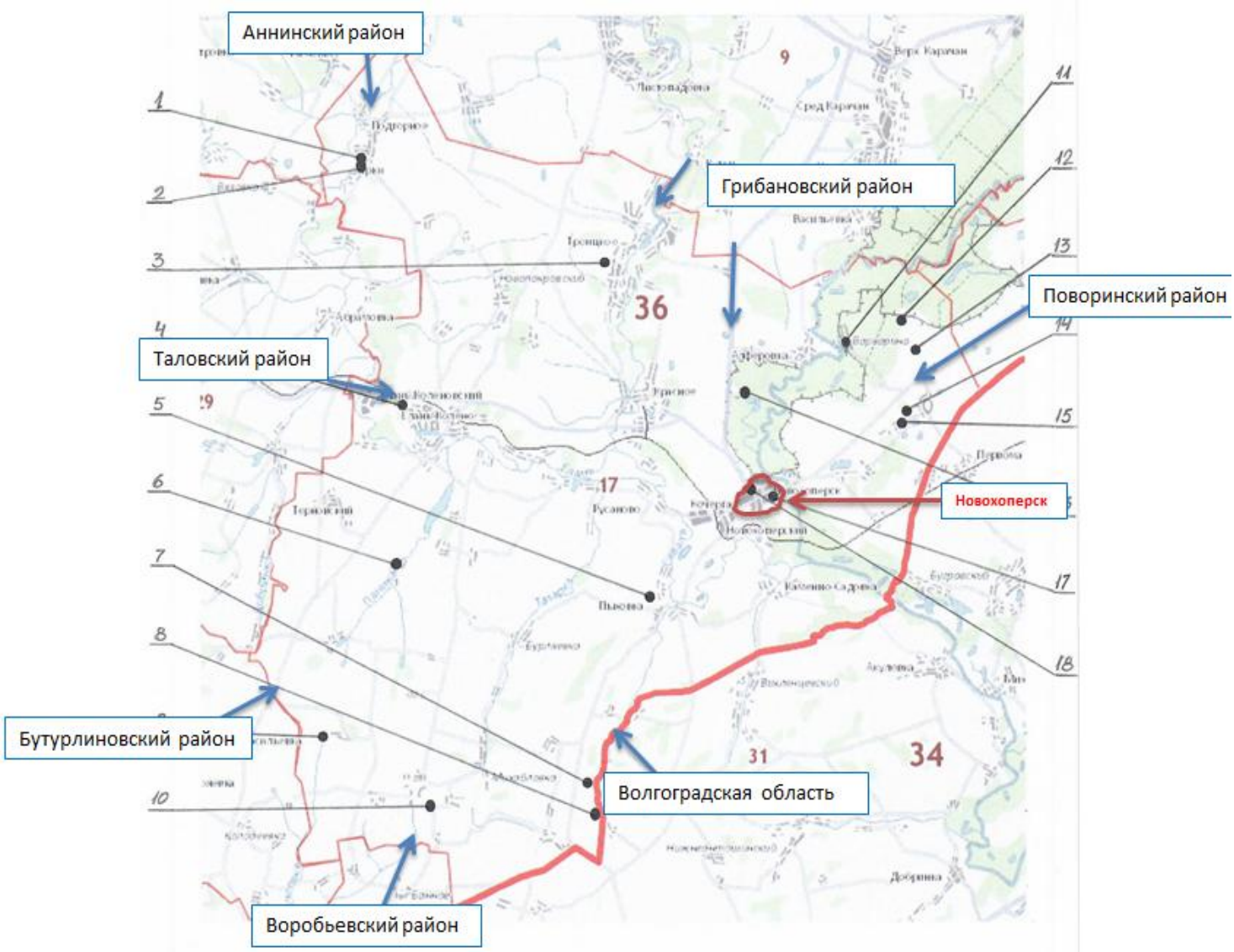

Приложение 14
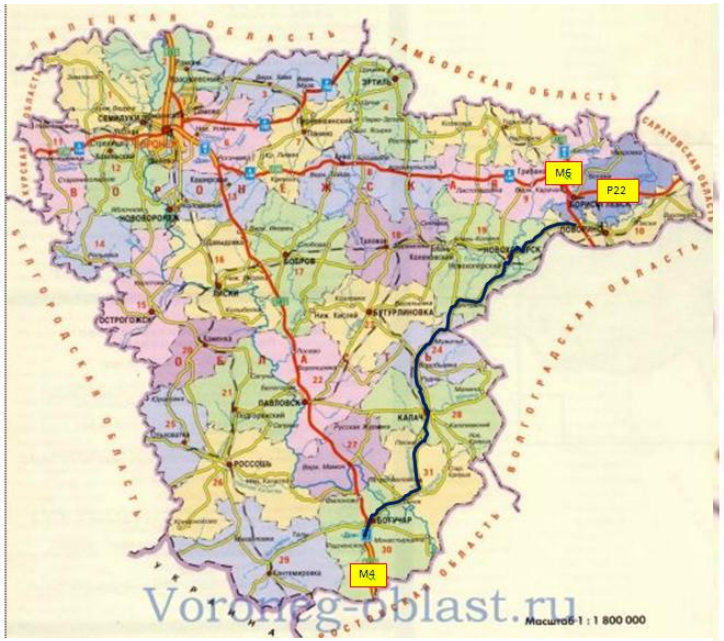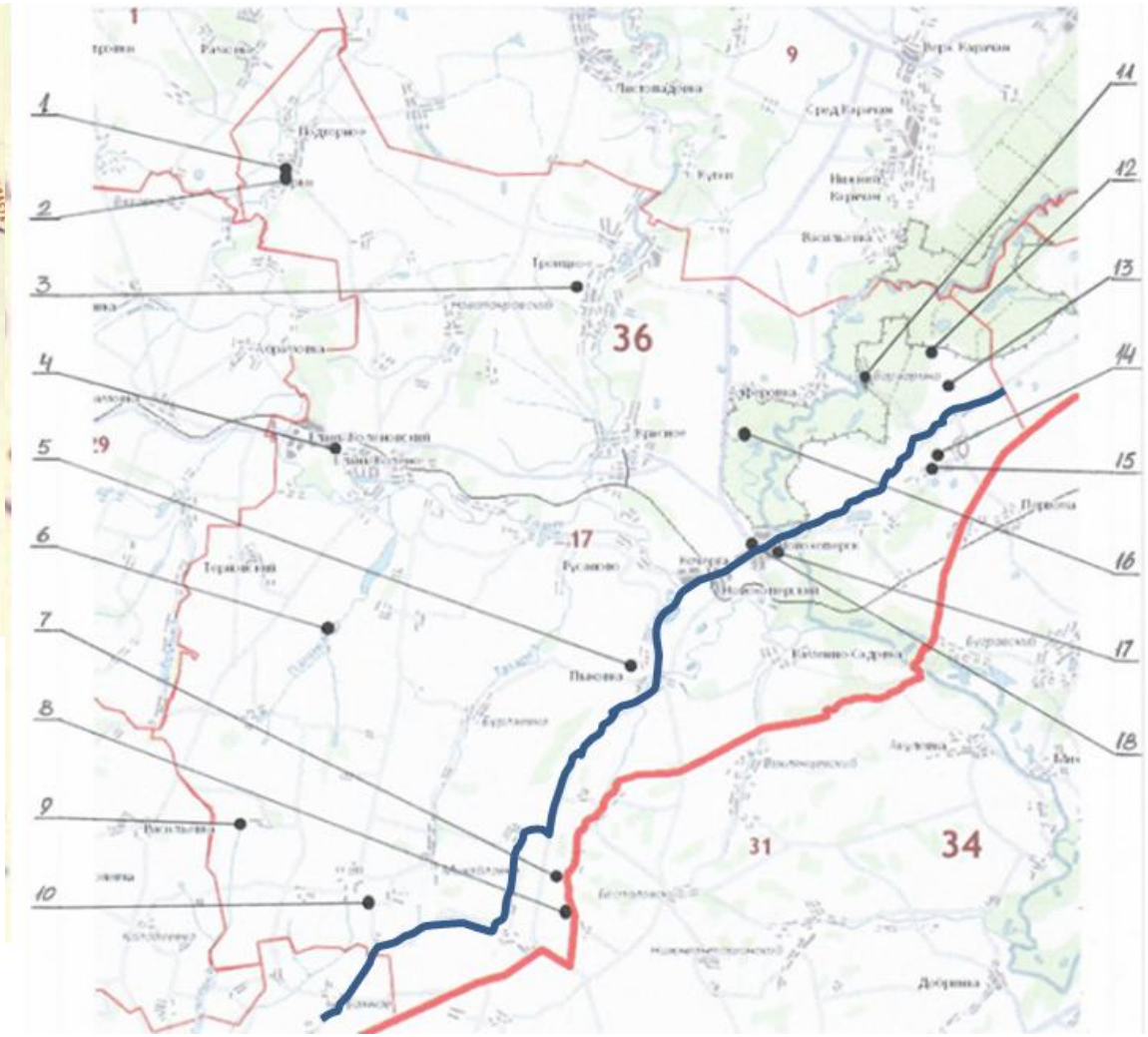
Карта перспективных туристических маршрутов
по направлению движения через район с трассы М6 (Москва-Волгоград) на трассу М4 (Дон)