МКОУ «Подойниковская сош имени Героя Советского Союза М.И.Рогачева»
Панкрушихинский район Алтайский край с. Подойниково

Номинация: «Этно-экологические исследования»

Топонимы и микротопонимы села Подойниково

Автор:
Михайленко Владислав Викторович,
ученик 8 класса

Руководитель:
Михайленко Александра Сергеевна,
учитель английского языка
МКОУ «Подойниковская сош
имени Героя Советского Союза М.И.
Рогачева» Панкрушихинского района
Алтайского края

с. Подойниково, 2021 год

Содержание

Введение…… …. 3
1. Литературный обзор …… 5
2. Практическая часть: ……. 7
2.1. Методы исследования …… 7
2.1.1. Поисковый метод……... 7
2.1.2. Метод анализа…… 8
2.1.3. Описательный метод…… 10
Заключение ……. 13
Список литературы …… 14
Приложения …….. 15

Введение

Как пишет Лев Успенский в книге «Занимательная топонимика», «за пределами самых крупномасштабных карт остаётся многое, очень многое. Если взять даже карту, где один реальный километр, будет превращен в целый сантиметр, то и на ней в одном квадратном сантиметре (километре на местности) мы сможем встретить в лучшем случае одно или два каких-нибудь названия. Это будут макротопонимы. А микротопонимы - названия малых объектов - останутся неуказанными, между тем для настоящего топонимиста очень часто (и по многим причинам) именно они представляют собою особый интерес и имеют особое значение». (Л.Успенский «Занимательная топонимика», с. 23).

Это множество изучено очень мало или совсем не изучается никем. Но игнорировать данную область в работе по краеведению - значит лишать себя важнейшего источника информации о прошлом своей малой Родины, о характере людей, живших и живущих здесь сейчас.

В жизни человека топонимы играют исключительно важную роль. Никто из нас не может обойтись без географических названий. Даже те из них, которые известны лишь жителям одного селения (как, например, собранные нами микротопонимы). Они оказываются незаменимы в речи: с их помощью можно очень конкретно указать место отдыха или работы, грибное или ягодное место. Микротопонимы - прекрасный ориентир для туристов или иных путников.

Нам захотелось узнать, почему, например, изгиб реки Бурлы носит ласковое название «Митюшкина мельница», хотя там сейчас нет никакой мельницы? По какой причине и кто назвал небольшую дамбочку через размытое место по дороге в соседнее село фамилией живущих сейчас наших односельчан, и это место теперь никак иначе не воспринимается как Кунгурцев мостик?

Сегодня нам бывает очень сложно объяснить, почему те или иные места имеют такие названия? С чем они связаны? Что легло в их основу?

Мы предположили, что топонимы и микротопонимы могут рассказать нам об истории нашего села и его жителях. Если мы сумеем выяснить, что обозначают названия улиц, дорог, прудов и других знакомых нам мест, то сможем открыть для себя много нового о нашей малой родине и ее жителях.

Мы решили рассмотреть вопросы происхождения, способов образования и сферы употребления топонимов и микротопонимов села Подойниково.

Именно это и натолкнуло нас на выбор исследовательской работы.

Итак, цель нашей работы – изучить происхождение топонимов и микротопонимов села Подойниково.

В соответствии с поставленной целью намечено решение следующих задач:

- выявить топонимы и микротопонимы села Подойниково;
- определить основные способы словообразования топонимов;
- показать связь топонимов и микротопонимов с историей села и географическими особенностями местности.

Объектом исследования являются топонимы и микротопонимы села Подойниково.

Предмет исследования – лексика, лежащая в основе топонимов и микротопонимов села Подойниково.
В связи с этим выбраны методы исследования:
поисковый (опрос жителей села);
описательный;
лексико-семантический, лексико-грамматический и словообразовательный анализ слов.
Научная новизна работы: мы попытались выяснить особенности происхождения топонимов и микротопонимов села Подойниково, поскольку ранее они не изучались.
Актуальность работы заключается в том, что изучение топонимов позволит воссоздать этнолингвистическое прошлое села.
Собранный материал может быть использован на уроках русского языка, истории родного края, географии, а также в качестве тем классных часов.

Литературный обзор:

Мир географических названий исключительно разнообразен и интересен. С рождения мы живем в этом сложном и бесконечном мире. Наша планета соткана из переплетений географических названий, относящихся к различным эпохам и языкам. Ежедневно мы слышим их по радио, читаем в газетах, видим на телеэкранах и мониторах компьютеров. Без них невозможно представить географическую карту или атлас. Многие события нашей жизни мы воспринимаем через географические названия. Однако редко задумываемся над тем, а что же обозначает то или иное, зачастую хорошо известное нам географическое название. Невозможно представить современную цивилизацию без географических названий (топонимов). Географические названия – визитная карточка, с которой начинается знакомство со страной, городом или природным объектом.

Естественной представляется необходимость осмыслить топонимы, выяснить, как они появляются, развиваются, изменяются, что способствует этому процессу, и, конечно, что они обозначают [1]. Это невозможно сделать без соприкосновения с топонимикой.

Топонимика – это научная дисциплина, которая изучает географические названия, их происхождение, развитие, современное состояние, смысловое значение, написание и произношение [1].

Топонимика тесно связана с географией: изучать названия объектов можно лишь тогда, когда ясно представляешь себе их место расположения. Несомненна связь топонимики и с историей: народы уходят, переселяются, но данные ими названия гор, рек, озер остаются в памяти тех народов, которые пришли им на смену, во многих географических названиях сохраняются воспоминания об исторических событиях.

Топоним – это имя собственное, относящееся к любому объекту на земле, природному или созданному человеком. Топоним помогает восстановить черты исторического прошлого народов, определить границы их расселения, очертить области былого распространения языков, географию культурных и экономических центров, торговых путей и т.п.

Некоторые современные лингвисты называют неофициальные топонимы локализмами, регионализмами, регионалектами, узуальными номинациями, неофициальными регионализмами, топонимами-прозвищами, и т. п. Данные термины и понятия являются дискуссионной проблемой и актуальным предметом изучения лингвистов.

Географические объекты на нашей планете исключительно разнообразны. Здесь и природные объекты (горы, равнины, озера, моря и т.д.), и возникшие как результат деятельности людей (поселения, транспортные пути, промышленные объекты и т.д.) Все географические объекты должны каким-то образом называться, т.е. иметь собственные названия.

Географические названия незначительных местных объектов, известных узкому кругу людей, называется микротопонимами (от греческого μίκρος – «малый», ονομά – «имя».) [1].

Неофициальные названия географических объектов города (некодифицированные номинации) регионимы, неофициальные топонимы в работе мы будем именовать микротопонимы.

Микротопоним, в нашей работе — это название небольшого местного объекта, как правило, физико-географического или находящегося внутри поселения (луга, поля, рощи, улицы, угодья, урочища, сенокоса, выгона, топи, лесосеки, гари, пастбища, колодца, ключа, омута, порога и т. д.).

К настоящему времени топонимика многих районов России изучена довольно полно. Есть монографии, сборники, словари, в которых можно найти объяснение многих названий. Как правило, это названия значительных объектов. Но не менее важно, по мнению Поспелова, «изучение всех остальных топонимов, так называемых микротопонимов, т. е. названия полей, урочищ, выгонов, улиц и концов в сельских населенных пунктах, колодцев, ключей и многих других объектов, известных лишь узкому кругу местных жителей». Микротопонимы являются драгоценными, а подчас и единственными свидетелями, позволяющими судить о расселении людей, об их общественно-экономической жизни.

В нашем исследовании предпринята попытка выявить особенности микротопонимов (неофициальных топонимов), используемых в речи жителей села Подойниково Панкрушихинского района. Материалом для наблюдения послужила живая речь жителей села Подойниково.

2. Практическая часть

Практическая часть исследовательской работы состоит из следующих этапов:
1) сбор микротопонимов села Подойниково (встречи с жителями села, работа с материалами школьного краеведческого музея);
2) описание микротопонимов села Подойниково (встречи с жителями села, составление записей, сопоставление и обработка собранного материала);
3) систематизация микротопонимов села Подойниково (анализ, классификация микротопонимов);
4) формирование материалов работы (составление топонимического словаря микротопонимов села Подойниково, графиков, выводов).

2.1. Методы исследования

Материал для исследования был собран в период с июня 2018 года по сентябрь 2019 года.
Для данного исследования были использованы следующие методы:
1. Поисковый метод (для сбора информации по исследуемой теме):
1) Ситуативный сбор информации. Для работы записывались микротопонимы, услышанные в разговорах с жителями села Подойниково. Например: беседа на улице, в общественных местах, организациях.
2) Эмпирический метод (интервью). Были записаны устные беседы с жителями села и примеры использования микротопонимов были включены в словарь.
2. Метод анализа использовался с целью классификации собранных микротопонимов.
3. Описательный метод применялся для описания происхождения некоторых топонимов и микротопонимов села Подойниково.

2.1.1. Поисковый метод

Выбрав целью исследовательской работы изучение местных топонимов и микротопонимов, мы первоначально провели опрос жителей села с целью сбора информации. Главная задача на данном этапе – запись существующих версий и легенд, связанных с каждым топонимом. Также в своей работе мы использовали уже имеющийся материал в школьном музее по топонимам и микротопонимам села Подойниково.
В ходе исследования было опрошено 20 респондентов, которые предоставили свои объяснения, легенды, истории, связанные с тем или иным топонимом. После сопоставления и обработки этих сведений (зачастую очень скупых и скудных) составлялся и записывался вариант, вытекающий из нескольких объяснений.
Всего при помощи этого метода нами записаны 72 топонима и микротопонима, называющих 72 объекта села Подойниково и его окрестностей (полный список приводится в словаре; приложение 1). Методы ситуативного сбора информации, интервью оказались успешными. Полученные в результате работы данные можно разрабатывать в дальнейшем, уточнять описание.

2.1.2. Метод анализа

С целью классификации собранных нами топонимов, в своей работе мы использовали классификацию, предложенную А.В.Суперанской. С точки зрения А.В. Суперанской топонимы – это официальные наименования, юридически значимые, стилистически нейтральные наименования. Микротопонимы – неофициальные, известные в пределах одного населенного пункта, допускающие вариативность наименования. Сфера их употребления – неофициальная обстановка.

А.В. Суперанская вводит следующие термины для определения этих названий: «Названия населенных мест называются ойконимы, от греч. oikos – «жилище, обиталище», названия рек – гидронимы, из греч.hydor «вода», названия улиц – годонимы, из греч.hodos «путь, дорога, улица, русла», названия путей сообщения – дромонимы, из греч.dromos «бег, движение, путь» уже известное нам - оним; названия небольших незаселенных объектов – микротопонимов, от греч. mikros «малый».

Классификация топонимов и микротопонимов села Подойниково

Классификация по объектам номинаций

Используя классификацию А.В. Суперанской мы разделили микротопонимы села Подойниково на следующие классы (Приложение 2):

1) ойконимы (населенные пункты) 1: Подойниково;

2) гидронимы (моря, реки, озера, водоемы) 20: Бурла, Черный омут, Горбачи, Старинка, Митюшкина мельница, Боровлянские озера, Байкал, Русаки, Епишкино, Солоновка, Ванино, Кормовище, Цветуха, Лягушатник, Родник, Моховое, Чертово болото, Таганово болото, Кислое болото, Клюквенное болото;

3) годонимы (названия улиц) 13: Сахалин, Бешеная улица, Петуховка, Голопузовка, Советская, Алтайская, Садовая, Панкрушихинская, Озерная, Партизанская, Первомайская, Пионерская, Ленина;

4) дримонимы (лес, бор, рощи, колки) 7: Золотухин околок, Белый околок, Черемошное, Просека, Круглый борок, Три сосны, Борки;

5) оронимы (горы, хребты, долины) 20: Некрасовские поля, Драгонево, Тропиха, Мурашкино, Ворга, Крутенькая горка, Груздянуха, Грязнуха, Лесная горка, Юшина поляна, Моховушка, Белая глинка, Кондрашиха, Устьянец, Боровичиха, Маланья, Малая земля, Кислый луг, Змеевка, Лосиная падь;

6) дромонимы (названия путей сообщения) 5: Якунин мостик, Ванинский переезд, Романовсий перезд, Кунгурцев мостик, Чертов мостик.

прочие микротопонимы 6: Митино, Старая ферма, Аэродром, Мордвинова мельница, Труба, Военный городок;

На диаграмме Приложение 2 представлено соотношение микротопонимов села Подойниково по объектам номинации. Проанализировав 72 микротопонима, мы выяснили, что самыми многочисленными группами получились группы гидронимов и оронимов по 20 микротопонимов или по 28%, 13 слов или 18% составили годонимы, 7 слов или 10% - дримонимы, 5 слов или 7% -

дромонимы, 1 слово, что составило 1% - ойконимы и 6 слов или 8% составили прочие микротопонимы.

Большое количество микротопонимов, называющих болота (Клюквенное болото, Таганово болото, Кислое болото, Моховое, Чёртово болото), говорят, что наши места в прошлом были очень заболоченными. Теперь эти места трудно назвать болотами, но названия всё ещё хранят память о них.

Среди записанных наименований собственно топонимами следует считать официально юридически закреплённые наименования: Подойниково (название села), Бурла (название реки) и Епишкино (название озера), так как они обозначены на карте района, некоторые небольшие озера (Русаки, Боровлянские озера), а также официальные названия улиц и переулков села. Все остальные названия - это микротопонимы, так как:

1) они употребляются в разговорной речи;

2) известны только в пределах данного села (Приложение 2, диаграмма 2).

Классификация топонимов и микротопонимов по морфологическому и словообразовательному составу

Нами была проведена структурно-словообразовательная характеристика топонимов и микротопонимов села Подойниково. В результате выяснилось, топонимы и микротопонимы села Подойниково делятся на 4 структурно-словообразовательных типа, что наглядно отражено в Приложении 3:

1) суффиксальный (24): Старинка, Солоновка, Кормовище, Цветуха, Лягушатник, Моховое, Минино, Устьянец, Кондрашиха, Подойниково, Епишкино, Ванино, Черемошное, Драгонево, Тропиха, Мурашкино, Груздянуха, Грязнуха, Моховушка, Борки, Петуховка, Бешеная, Боровичиха, Змеёвка.

2) безаффиксный (4): Бурла, Байкал, Ворга, Маланья.

3) топонимы – словосочетания (27): Черный омут, Митюшкина мельница, Боровлянские озера, Золотухин околок, Белый околок, Круглый борок, Некрасовские поля, Чертово болото, Крутенькая горка, Лесная горка, Юшина поляна, Белая глинка, Якунин мостик, Ванинский переезд, Романовсий перезд, Кунгурцев мостик, Чертов мостик, Старая ферма, Круглый борок, Мордвинова мельница, Военный городок, Таганово болото, Кислое болото, Клюквенное болото, Малая земля, Кислый луг, Лосиная падь.

4) переход из существительного нарицательного в имя собственное (4): Родник, Просека, Труба, Аэродром.

Топонимы суффиксальной группы и топонимы-словосочетания значительно превышают по количеству две другие группы топонимов (Приложение 3, Диаграмма 1).

Классификация топонимов и микротопонимов по лексико-семантическому признаку

Проанализировав лексическое поле топонимов и микротопонимов села Подойниково, мы увидели, что в них отразились различные признаки. Что

дало нам возможность определить их в группы, на диаграмме Приложения 4 отражены эти признаки:
1) Топонимы и микротопонимы, связанные с историей освоения и заселения территории села (5): Старинка, Старая ферма и др.
2) Топонимы и микротопонимы, отражающие флору и фауну (12): Клюквенное болото, Змеевка, Лосиная падь, Лягушатник и др.
3) Топонимы и микротопонимы, отражающие внешний вид объекта (15): Черный омут, Круглый борок, Крутенькая горка, Лесная горка.
4) Топонимы и микротопонимы, получившие название по фамилии и имени человека (24): Якунин мостик, Кунгурцев мостик, Кондрашиха, Устьянец, Маланья, Подойниково, Митюшкина мельница, Епишкино и др.
5) Топонимы и микротопонимы, отражающие прочие свойства и качества объекта (10): Солоновка, Белая глинка, Грязнуха, Бешеная улица и др.

Распределение топонимов и микротопонимов села Подойниково по лексическому полю их образования это бесспорно субъективный метод анализа, но он представляет информативность.

Проанализировав лексическое поле 66 топонимов и микротопонимов села Подойниково, выяснилось, что из них 15 слов или 23% составляют слова, имеющие связь с внешним видом объекта, 12 слов или 18% - с флорой и фауной, 10 слов или 15% - со свойствами и качествами объекта, и 5 слов или 8% - связь с историей. Большая же часть микротопонимов нашего села Подойниково получила название по фамилии, имени или даже прозвища человека 24 слова или 36%. Данный показатель является более показательным для жителей одного села, где все друг друга знают.

2.1.3. Описательный метод

В беседах со старейшими жителями нашего села, мы узнали историю появления многих микротопонимов. Эти названия мы не увидим на карте. Микротопонимы, как и топонимы, не возникают случайно. Называя предмет, люди никогда не придумывали заумных, ничего не значащих слов, а вкладывали в каждое слово определённый смысл. Собранные микротопонимы мы оформили в виде толкового словаря микротопонимов села Подойниково (см. Приложение 1).
Данная работа содержит обобщённый вариант объяснения части названий мест, относящихся к селу Подойниково. Я узнал о них от знакомых людей, соседей, коренных жителей села Подойниково.

Во многих микротопонимах села Подойниково указывается на отношение предмета к человеку: они образованы или от имени, или от фамилии, или даже от прозвища человека.

Так, на пример, микротопоним «Митюшкина мельница» - назван по имени мельника, когда-то стоявшей здесь мельницы. Таким же образом получили свое название, и многие другие микротопонимы нашего села: «Вавилов переулок» - по фамилии проживающих людей, «Кунгурцев мостик» - назван от фамилии управляющего совхоза и др.

При этом большая часть из этих микротопонимов возникла тогда, когда переселенцы в Сибирь из центральных районов России получали здесь земельные наделы.

Например, микротопоним Драгонёво (Дрогонёво).

В других случаях в топонимах и микротопонимах отмечаются признаки и свойства рек, озёр, населённых пунктов.

Так, например, речка Солоновка получила своё название за насыщенность воды солями и за солонцы, которые простираются по обе стороны реки на всём её протяжении.

Многие мои сверстники знают возвышенное место, крутой склон в бору к северу от села. Это место все называют Лесной горкой. Зимой здесь проводятся уроки физкультуры, но и летом это место привлекательно для отдыха.

Топонимы помогают восстанавливать прошлое не только государств, но и отдельных ландшафтов. Так, например, при помощи топонима Авилов колодец, который находится сейчас за пределами села Подойниково, можно установить, что наше село в начале 20 века было гораздо протяжённее, чем сейчас. Или, например, правый берег реки Бурлы, названный Старой фермой, указывает на то, что, ныне пустынный, он был когда-то обжитым. О бывших скотных дворах здесь напоминает, кроме названия, и плотный слой чернозёма, располагающийся между слоями песка, тонким на поверхности и очень толстым под чернозёмом.

Выбор признака, положенного в основу названия, мог со временем меняться. Так, поменялись названия улиц в селе. Бешеная улица стала Пионерской, Голопузовка - Комсомольской, околки под названием Мурашиха стали называться Тропихой. Микротопонимы и топонимы возникают и живут по своим законам.

Материал, который мы исследовали, был очень интересен. Но главным вопросам для нас стал вопрос о происхождении названия села Подойниково.

Официально зарегистрированная версия.

Официальная дата основания села – 1770 год. П.Я.Скабелкин пишет: «Свое название село получило от первого поселенца Михайлы Подойникова из деревни Волчьей. Он приехал вместе с женой Хавроньей Нифантьевной, родом из деревни Камень, с их сыновьями Иваном, Ефимом, Михаилом с сыновьями». [1]

Версия жителей села.

Среди жителей села существует другое представление о том, как было основано село. Если верить этому преданию, то первые поселенцы основали село, которое раньше называлось Овечкиным. Во время одной из переписей в 1781-1782 году, прибывшие из волости переписчики целый день ходили по дворам, а к вечеру остановились на ночлег у Михайлы Подойникова. Утром они уехали, а когда появились в газетах официальные данные о селе, то село называлось уже не Овечкиным, а Подойниковым. Правдивость этой легенды

[3] Скабелкин П.Я. Страницы истории Панкрушихинского района. Барнаул, 2000, с. 17.

косвенно подтверждается документом, датированным от 1786 года «Из секретного сообщения начальника сибирского военного корпуса от 30 октября 1786 года». Из этого документа мы можем сделать вывод о том, что Михайло Подойников жил в 1786 году не в селе Подойниково, а в селе Овечкино, причем «на реке Бурле», то есть на том месте, с которого и начинается наше село Подойниково.

Однако, как мы видим, из обеих версий, свое название село получило от фамилии жителя села.

Когда я собирал материал по работе в своем селе, многие микротопонимы запомнились мне по-особенному: «Бешеная улица» - разговорное название улицы Пионерской. Как рассказывают старожилы, раньше «модно» было драться «улица на улицу». Парни с этой улицы были отчаянные и драчливые, поэтому драки с их участием происходили регулярно, Вот за это и назвали улицу Бешеной. «Сахалин» - отдаленная часть села, получившая свое название из-за своей удаленности от центра села.

Еще много интересных названий можно найти, совершив исторический экскурс по местам, которых нет на карте села, попытаться объяснить смысл этих названий. И окунуться в прошлое, чтобы объяснить настоящее.

Заключение

Проведя используемые методы, мы достигли поставленной цели. Мы пришли к следующему выводу: наряду с официально признанными топонимами в речи наших односельчан бытуют микротопонимы (неофициальные названия). Все записанные нами наименования (всего 72 наименования) можно систематизировать по объектам номинаций:

ойконимы - 1,
гидронимы - 20,
годонимы - 13,
дримонимы - 7,
оронимы - 20,
дромонимы – 5,
прочие микротопонимы - 6.

Каждое слово, прежде чем стать топонимом, прошло долгий путь преобразования, в результате которого, как правило, произошла утрата смысловой связи между лексическим значением исходного слова и конечного.

Сохраняют связь со значением исходного слова и микротопонимы, характеризующие объект с точки зрения его внешнего вида (Лесная горка, Черный омут).

С точки зрения словообразования большинство топонимов и микротопонимов образовались суффиксальным способом (24) и словосочетаний (27).

Представленная работа позволяет сделать следующие выводы: каждое слово, прежде чем стать топонимом, прошло долгий путь преобразования, в результате которого, как правило, произошла утрата смысловой связи между лексическим значением исходного слова и конечного.

Проведенный нами анализ лексического поля топонимов и микротопонимов села Подойниково показал, что микротопонимы нашего села испытывают сильное влияние со стороны не только природных особенностей территории, но и исторических традиций, деятельности человека.

Подводя итог проделанной работе, мы пришли к выводу, что изучение топонимов и микротопонимов – очень увлекательное и полезное занятие. Полученный материал открыл много нового об истории села, его жителях, их увлечениях, занятиях, об особенностях природных объектов, окружающих наше родное село.

Данные нашего исследования можно использовать на уроках русского языка, истории родного края, географии, в качестве тем классных часов, занятий кружков.

Список литературы

1. Басик С.Н. Общая топонимика. Учебное пособие для студентов географического факультета. – Минск, 2006. – 197 с
2. Воробьева И.А. Язык земли. Западно-Сибирское книжное изд., Новосибирск, 1973.
3. Голанова Е.И. Как возникают названия.- М.: Просвещение, 1989.
4. Даль В. И. Толковый словарь живого великорусского языка: Т. 1. – М.: Издательство «Русский язык», 1989. – 699 с.
5. Лазаревич К.С. Топонимика – язык Земли. http://1september.ru
6. Ожегов С.И. Словарь русского языка. – Москва, ОНИКС, Мир и образование, 2007.
7. Орлов Д.А. Методические рекомендации по сбору и анализу местных топонимов, - Тула, 2004. 25 с.
8. Поспелов Е. М. Школьный топонимический словарь.- М.: Просвещение, 1988.
9. Скабелкин П.Я. Страницы истории Панкрушихинского района.- Барнаул.2000, с. 17.
10. Смолицкая Г. П. Занимательная топонимика. - Армада-пресс, 2001. – с. 129.
11. Суперанская А. В. Имя через века и страны / А. В. Суперанская. – М.: Наука, 1990. – 192 с.
12. Суперанская А. В. Что такое топонимика?- Москва, Наука, 1985 г., с. 176.
13. Успенский Л.Занимательная топонимика, - М.: Молодая гвардия; Издание 2-е, с. 23.
14. Худяков А.А. Хрестоматия по истории Алтайского края. Пособие для учащихся 7-8 классов. - Алтайское книжное издательство.1996, с. 42.

Приложения

Приложение 1

Краткий топонимический словарь микротопонимов села Подойниково

№	Неофициальное название объекта исследования (микротопоним)	История возникновения названий
1	Авилов колодец	Колодец свое название получил по фамилии хозяина.
2	Аэродром	Раньше здесь была площадка для маленьких самолётов, которые обрабатывали поля.
3	Байкал	Озеро в западной части села. Очень мелкое, но раньше Байкал был глубоким, с чистой, прозрачной водой, так что там когда- то было излюбленное место для купания.
4	Белая глинка	Место в бору к западу от села. В этом месте очень белая глина, которую использовали для побелки.
5	Белый околок	Поля и околки названы по фамилии бывшего владельца земельного надела.
6	Бешеная улица (официальное название – ул. Пионерская)	Как рассказывают старожилы, раньше «модно» было драться «улица на улицу». Парни с этой улицы были отчаянные и драчливые, поэтому драки с их участием происходили регулярно, Вот за это и назвали улицу Бешеной.
7	Большой луг	Луг расположен в ленточном бору к западу от села Подойниково. Свое название получил из-за большого размера.
8	Борки	маленькое селение, получившее свое название по своему местоположению к небольшому бору.
9	Боровлянские озера	Официальное название небольших озер.
10	Бурелом	Это место в бору между селом Подойниково и Панкрушихой получил за смерч, который прошёл по Панкрушихинскому району 15 августа 1968 года. На этом месте смерч переломал берёзы и сосны.
11	Река Бурла	Официальное название реки. Происхождение этого топонима мы не смогли доподлинно установить. Мы можем лишь предположить, что это название пошло от слова «бурлить», некоторые жители нашего села утверждают, что в старые времена эта река была многоводной, бурной, очень сильно разливалась.
12	Вавилов переулок	Часть дороги, ведущая к ферме, названа по фамилии проживающих.

13	Ванино	Официальное название озера.
14	Ванинский переезд	Назван по фамилии жителя села.
15	Военный городок	Это название носит большая поляна за последними огородами в сторону Панкрушихи. На этом месте раньше было что-то вроде военного полигона, на котором солдаты были постоянно, даже зимой. Другие утверждают, что солдаты там расселялись временно на период уборки урожая.
16	Ворга	Луг в сосновом бору. Происхождение названия не удалось выяснить, вероятно, оно связано с ручьем, протекающим по лугу весной.
17	Горбачи	Излучина реки Бурлы. Река здесь делает крутой поворот. На этом месте стояла мельница, хозяином которой был мельник по фамилии Горбачёв.
18	Голопузовка	Из-за того что жители этой улицы часто ходили раздетые по пояс.
19	Груздянуха	Грибное место в бору: было очень много «сырых» груздей.
20	Грязнуха	Место в бору по пути на Лесную горку. Даже в сухую погоду, в самое засушливое лето здесь всегда грязные дороги.
21	Драгонёво (Дрогонёво)	Урочище, заимка. У владельца данной заимки постоянно дрожала нога. Из-за этого изъяна жители и прозвали его семью «Драгонёвыми», а его заимку – «Драгонёво».
22	Озеро Епишкино	Официальное название озера.
23	Змеёвка	Место в сосновом бору. Здесь всегда много змей из-за того что это место хорошо прогревается солнцем.
24	Золотухин околок	Название получил от фамилии бывшего владельца земельного надела.
25	Клюквенное болото	Болото получило свое название из-за произраставшей поблизости с ним клюквой.
26	Кислый луг	Луг, на котором произрастал дикий щавель – в простонародье «кислядка», отсюда и получил свое название.
27	Кондрашиха	Микротопоним образован от фамилии бывшего владельца земельного надела.
28	Кормовщце	Болотистое место в южной части села, здесь был выгон для скота.
29	Круглый борок	Круглый борок находится за Старой фермой. Он действительно круглый, наподобие выпуклой чаши, в диаметре - меньше километра. С одной его стороны течёт река Бурла, а с другой - тянется

		ленточный бор.
30	Крутенькая горка	Возвышенность, происхождение названия основано из-за ее формы.
31	Кунгурцев мостик	Узкая насыпная дамба, названная по фамилии управляющего совхоза «Подойниковский» М.С. Кунгурцева.
32	Лесная горка	Возвышенное место, крутой склон в бору.
33	Лосиная падь	Место в бору, получившие свое название благодаря лосям, которых часто можно было раньше здесь встретить.
34	Малая земля	Название появилось после известной книги Л.И Брежнева о битве на Малой земле. Наша Малая земля - это 20 гектаров не очень хорошей для посевов пашни: слишком солонцовая почва. Во время уборки урожая в дождливую осень 1979 года сюда была согнана вся уборочная техника для битвы за урожай, как на легендарной Малой земле.
35	Митюшкина мельница	Изгиб реки Бурлы. Здесь когда-то стояла мельница. Место названо по имени мельника.
36	Митино	Земельный надел, назван по имени владельца.
37	Мордвинова мельница	Здесь тоже когда-то стояла мельница, названа по фамилии владельца.
38	Моховушка	Место в бору, где до сих пор дерут мох для строительных нужд.
39	Мурашиха	Группа околков, получившая свое название, потому что там было страшное количество муравьиных куч. Косцы в период сенокоса вынуждены были из-за этого место для отдыха выбирать на дороге, а не на поляне. Теперь на полянах муравьев нет: во время весенних диких «палов», когда сжигают сухую траву, сгорает всё и муравьи тоже...
40	Некрасовские поля	В первые годы Советской власти многодетной семье по фамилии Некрасовы был дан больной надел земли. Сейчас это большие по площади пахотные земли.
41	Петуховка	Разговорное название улицы Пионерской, получило свое название из-за частых драк жителей этой улицы.
42	Просека	Небольшое место в бору, в форме просеки.
43	Родник	Находится Родник на Солоновке, вообще очень богатой на родники. Но все другие бьют на дне речки, этот - на берегу у воды. Родник огорожен наподобие колодца.
44	Русаки	Официальное название озера.

45	Сахалин	Отдаленная часть села, получила свое название из-за своей удаленности от центра села.
46	Солоновка	Вода Солоновки насыщена солями, что является причиной ее названия. Купальщики говорят, что вода в этой речке не только хорошо держит человека, но даже выталкивает.
47	Старинка	Старинка - это большое озеро к северу от села Подойниково. На самом деле это часть русла реки Бурлы, которая в этом месте образует широкое полноводное озеро, а потом течёт дальше в своих узких берегах. С этим названием связано две бытующих до сих пор легенды. По одной из них, первые поселенцы села Конёво жили именно на этом высоком берегу. По другой легенде, жили там странные, никому из подойниковских жителей не известные люди. Вечером они приходили в село, молча забирали продукты, которые им выставляли подойниковцы, и также молча уходили назад.
48	Старая ферма	Правый берег Бурлы на краю села. Здесь раньше стояли животноводческие фермы.
49	Таганово болото	Название произошло от фамилии владельца земельного участка, на котором располагалось болото.
50	Тропиха	Это группа околков в первомайской стороне. Почему Тропиха, неизвестно. Может быть по фамилии Тропиных, которых в селе не одна семья.
51	Три сосны	Место в бору, получившее свое название из-за растущих вблизи друг от друга сосен.
52	Труба	Микротопоним получил свое название по внешнему виду объекта.
53	Устьянец	Пахотная земля, названа по фамилии бывшего владельца.
54	Цветуха	Это сейчас то ли озеро, то ли болото, то ли просто большая лужа на краю села. Дно у неё затянуто грязью, воды мало. Летом оно затягивается тиной - «зацветает», отсюда и название «Цветуха».
55	Черемошное	Берег реки Бурлы к западу от села. Название получило от зарослей дикой черёмухи.
56	Чёрный омут	Очень глубокое место на реке Бурле, назван черным за темную от илистого дна воду.
57	Чертов мостик	Происхождение не установлено.
58	Юшина поляна	Пахотные земли, названы по фамилии владельца.
59	Якунин мостик	Мостик получил свое название по фамилии человека, построившего его.

Приложение 2

Топонимы и микротопонимы села Подойниково
Панкрушихинского района
(классификация по объектам номинации)

№ п/п	Название группы	Количество	Примеры
1	Ойконимы (населенные пункты)	1	Подойниково
2	Гидронимы (моря, реки, озера, водоемы)	20	Бурла, Черный омут, Горбачи, Старинка, Митюшкина мельница, Боровлянские озера, Байкал, Русаки, Епишкино, Солоновка, Ванино, Кормовище, Цветуха, Лягушатник, Родник, Моховое, Чертово болото, Таганово болото, Кислое болото, Клюквенное болото.
3	Годонимы (названия улиц)	13	Сахалин, Бешеная улица, Петуховка, Голопузовка, Советская, Алтайская, Садовая, Панкрушихинская, Озерная, Партизанская, Первомайская, Пионерская, Ленина.
4	Дримонимы (лес, бор, рощи, колки)	7	Золотухин околок, Белый околок, Черемошное, Просека, Круглый борок, Три сосны, Борки.
5	Оронимы (горы, хребты, долины)	20	Некрасовские поля, Драгонево, Тропиха, Мурашкино, Ворга, Крутенькая горка, Груздянуха, Грязнуха, Лесная горка, Юшина поляна, Моховушка, Белая глинка, Кондрашиха, Устьянец, Боровичиха, Маланья, Малая земля, Кислый луг, Змеевка, Лосиная падь.
6	Дромонимы (названия путей сообщения)	5	Якунин мостик, Ванинский переезд, Романовсий перезд, Кунгурцев мостик, Чертов мостик.
7	прочие микротопонимы	6	Митино, Старая ферма, Аэродром, Мордвинова мельница, Труба, Военный городок.

Приложение 2

Диаграмма 1. Классификация топонимов и микротопонимов села Подойниково по объектам номинаций

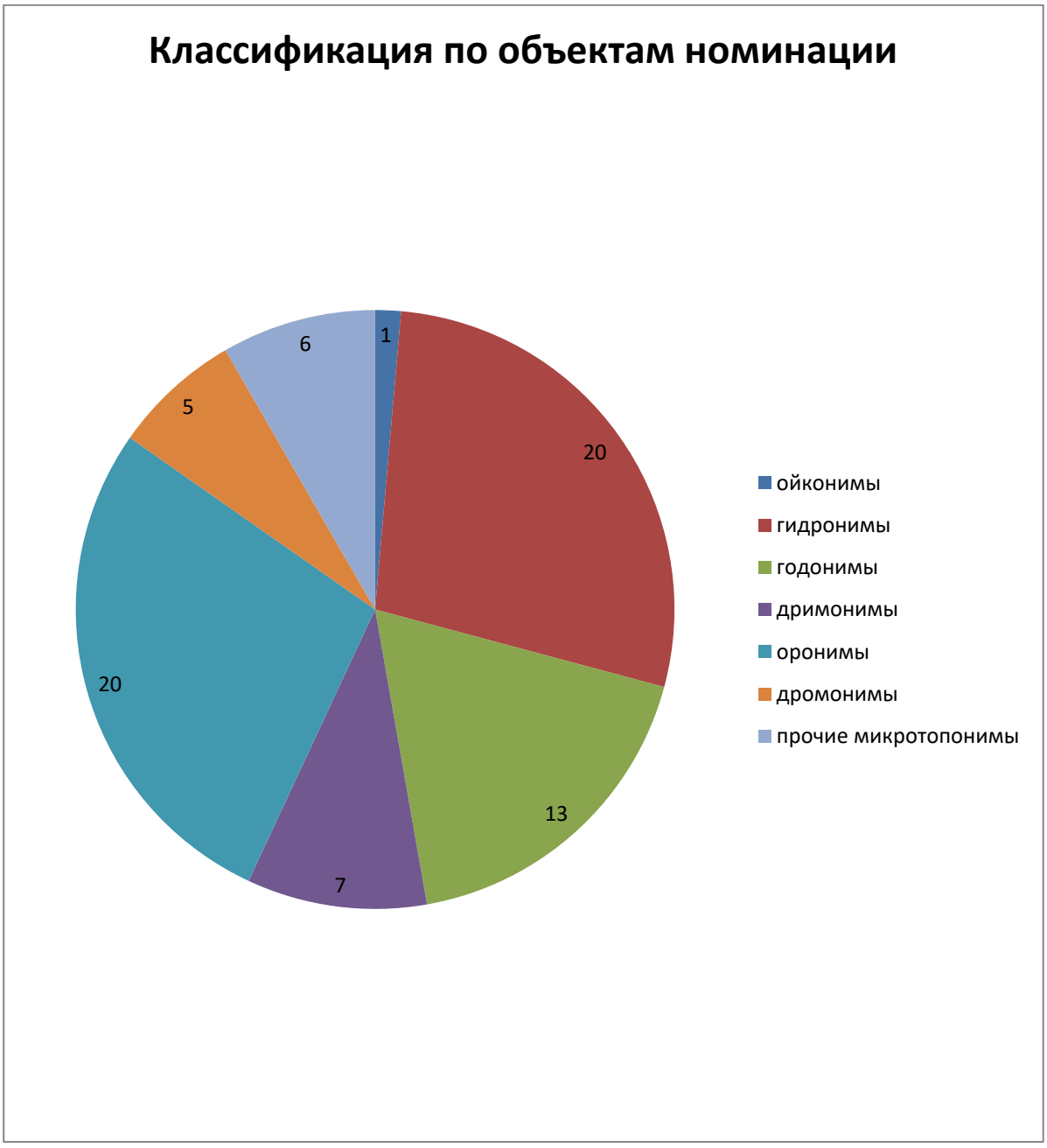

Приложение 2

Диаграмма 2. Соотношение топонимов и микротопонимов села Подойниково

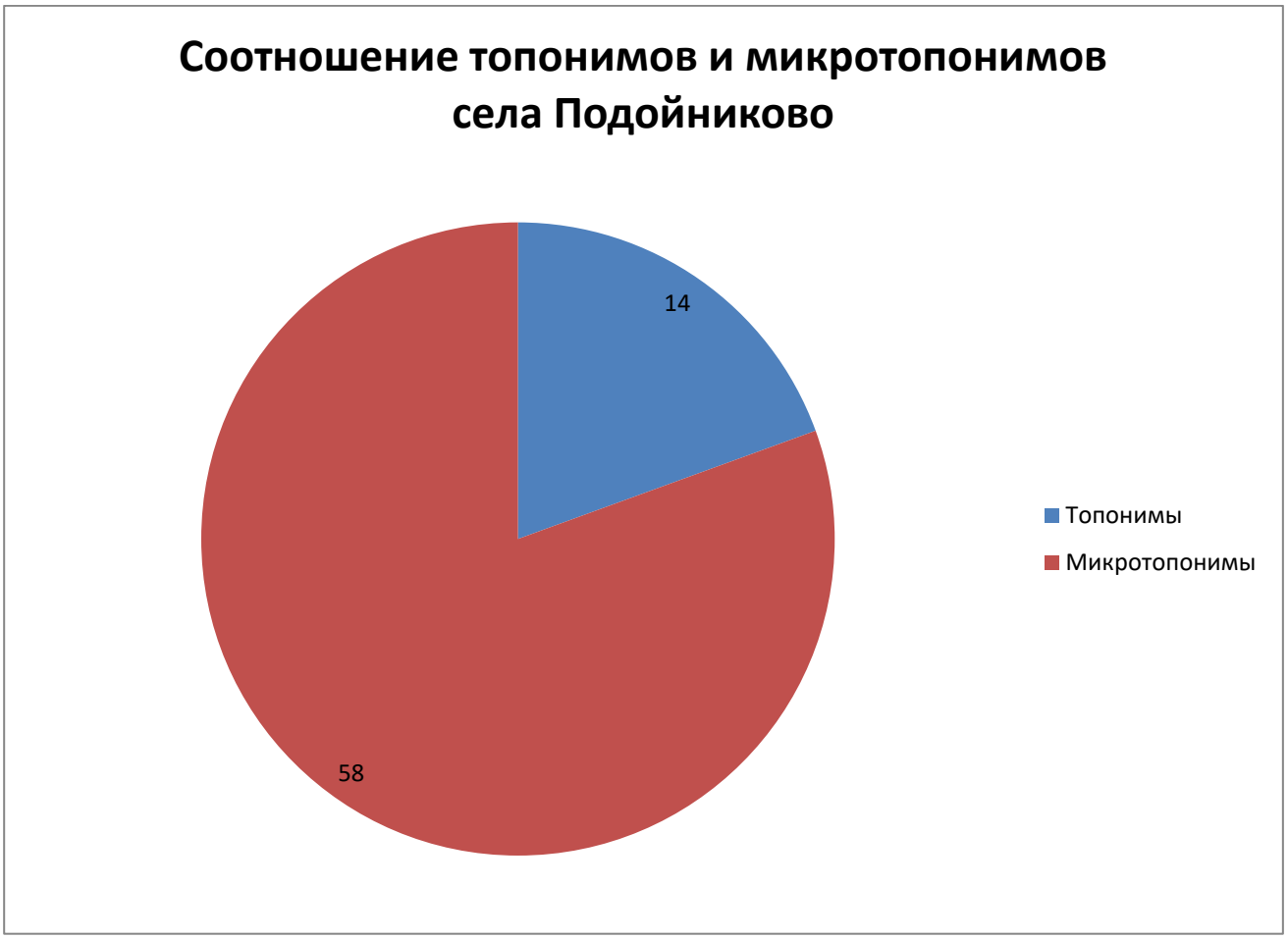

Приложение 3

Классификация по морфологическому и словообразовательному составу

№ п/п	Название группы	Кол-во	Примеры
1	суффиксальный	24	Старинка, Солоновка, Кормовище, Цветуха, Лягушатник, Моховое, Минино, Устьянец, Кондрашиха, Подойниково, Епишкино, Ванино, Черемошное, Драгонево, Тропиха, Мурашкино, Груздянуха, Грязнуха, Моховушка, Борки, Петуховка, Бешеная, Боровичиха, Змеевка.
2	безаффиксный	4	Бурла, Байкал, Ворга, Маланья.
3	топонимы – словосочетания	27	Черный омут, Митюшкина мельница, Боровлянские озера, Золотухин околок, Белый околок, Круглый борок, Некрасовские поля, Чертово болото, Крутенькая горка, Лесная горка, Юшина поляна, Белая глинка, Якунин мостик, Ванинский переезд, Романовсийперезд, Кунгурцев мостик, Чертов мостик, Старая ферма, Круглый борок, Мордвинова мельница, Военный городок, Таганово болото, Кислое болото, Клюквенное болото, Малая земля, Кислый луг, Лосиная падь.
4	переход из существительного нарицательного в имя собственное	4	Родник, Просека, Труба, Аэродром.

Приложение 3

Диаграмма 1. Классификация по морфологическому и словообразовательному признаку.

Приложение 4

Классификация топонимов и микротопонимов по лексико-семантическому признаку

№ п/п	Название группы	Кол-во	Примеры
1	Топонимы и микротопонимы, связанные с историей освоения и заселения территории села	5	Старинка, Старая ферма, Аэродром, Малая земля, Военный городок.
2	Топонимы и микротопонимы, отражающие флору и фауну	12	Клюквенное болото, Змеевка, Лосиная падь, Петуховка, Черемошное, Три сосны, Мурашкино, Груздянуха, Моховушка, Русаки, Лягушатник, Моховое.
3	Топонимы и микротопонимы, отражающие внешний вид объекта	15	Черный омут, Цветуха, Круглый борок, Крутенькая горка, Круглый борок, Труба, Сахалин, Байкал, Большой луг, Бурелом, Борки, Родник, Лесная горка, Боровичиха, Просека.
4	Топонимы и микротопонимы, получившие название по фамилии и имени человека (прозвища)	24	Якунин мостик, Ванинский переезд, Кунгурцев мостик, Митино, Кондрашиха, Устьянец, Маланья, Подойниково, Золотухин околок, Белый околок, Некрасовские поля, Юшина поляна, Митюшкина мельница, Епишкино, Ванино, Авилов колодец, Горбачи, Драгонёво, Устьянец, Тропиха, Таганово болото, Белый околок, Вавилов переулок, Мордвинова мельница.
5	Топонимы и микротопонимы, отражающие прочие свойства и качества объекта	10	Солоновка, Белая глинка, Грязнуха, Кислый луг, Кислое болото, Голопузовка, Бешеная, Чертов мостик, Ворга, Кормовище.

Приложение 4
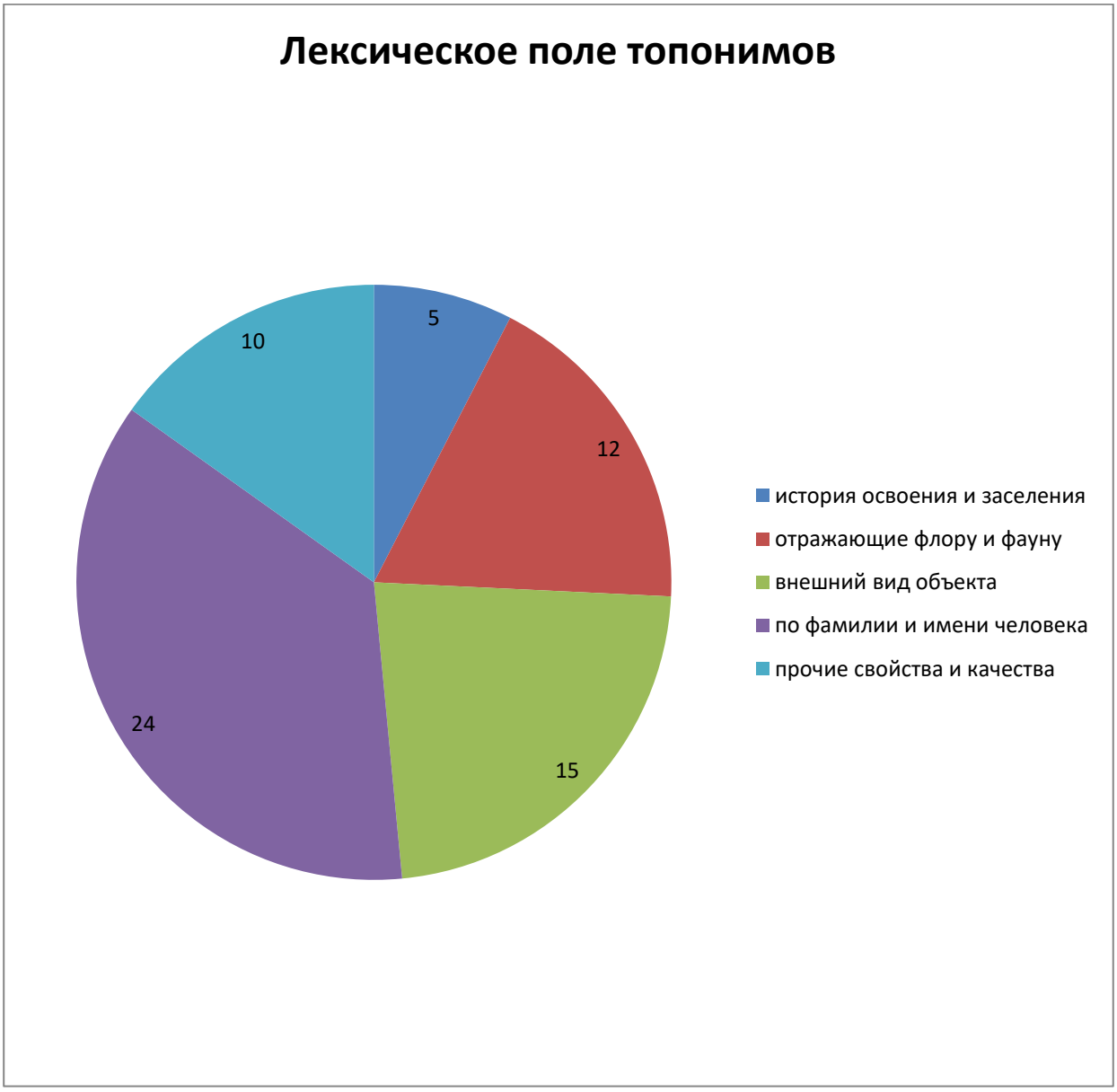
Диаграмма 1. Лексическое поле топонимов