

Владимирская область  
г. Владимир  
Муниципальное автономное учреждение дополнительного  
образования г. Владимира «Станция юных натуралистов  
«Патриарший сад»

*Всероссийский конкурс «Отечество: история, культура, природа, этнос»*

*Номинация «ЭКОГИД»*

## **Экомаршрут «Памятники природы г. Владимира»**

**Подготовили:** Козлова Анна Андреевна, 9кл.  
600031г.Владимир ул. Юбилейная д.18а, кв.42  
Пантелеева Вера Алексеевна, 9кл.  
600031г.Владимир ул. Добросельская д.165а, кв.46  
Объединение: «Школа юного экскурсовода»  
МАУДО СЮН «Патриарший сад»  
600000, г. Владимир, ул. Козлов вал д.5  
77-84-01, <https://patsad.dop.obrazovanie33.ru/>

**Руководитель:** Макаренкова Инесса Станиславовна,  
педагог дополнительного образования,  
старший методист  
МАУДО СЮН «Патриарший сад»  
600000, г. Владимир, ул. Козлов вал д.5  
8 910 185 93 08, [inessa.makarenkova@yandex.ru](mailto:inessa.makarenkova@yandex.ru)

г. Владимир - 2023

## Оглавление.

1. Введение	2 стр.
1.1 Понятие экологического туризма	2 стр.
1.2 Актуальность	3 стр.
1.3 Цель работы	4 стр.
1.4 Задачи	4 стр.
2. Экомаршрут «Памятники природы города Владимира»	4 стр.
2.1 Актуальность маршрута	4 стр.
2.2 Цель маршрута	4 стр.
2.3 Задачи маршрута	4 стр.
2.4 Характеристики маршрута	4 стр.
2.5 Нитка маршрута	5 стр.
2.6 Карта маршрута	6 стр.
2.7 Индивидуальный текст экскурсии	7 стр.
3. Заключение	12 стр.
4. Список литературы	12 стр.
5. Приложение	13 стр.

## 1. Введение.

### 1.1 Понятие экологического туризма

В первой половине 80-х годов XX века на Западе на одной из конференций мексиканским экологом Эктором Себальосом-Ласкурайном был официально использован термин, отражавший идею гармонии между рекреацией и экологией и получивший особую популярность – «экотуризм» (экологический туризм). Несмотря на то, что термин «экотуризм» имеет сравнительно долгое существование, точного определения ему нет.

На основании нескольких определений экологического туризма, предложенных различными международными организациями (Международным Союзом охраны природы, Международным Обществом экотуризма, Всемирным фондом дикой природы), можно выделить его основные принципы:

- главным содержанием «природных» путешествий, является – знакомство с природой и местной культурой;
- путешествие в окружающую среду должно быть совершено с ответственностью перед ненарушенными природными территориями, преследуя цели наслаждения и изучения;
- содействие охране природы.

В Российской Федерации экологический туризм, с учётом огромного количества природоохранных объектов, является одним из самых перспективных направлений.

Развитие экологического туризма во Владимирской области – это путь успешного освоения и сохранения территорий, улучшения состояния здоровья местного населения, благоприятного экономического развития региона, а также создание привлекательного имиджа области для туристов.

### 1.2 Актуальность

Родина начинается, прежде всего с того места, где ты родился и вырос, с твоего родного края. А ведь какая красота! Очень хочется рассказать о том, в

каком интересном месте мы живем. Сколько всего неизведанного нас окружает совсем рядом.

1.3 Цель работы: Составить экомаршрут, знакомящий с памятниками природы города Владимира.

1.4 Задачи:

- изучить и собрать материал о памятниках природы г. Владимира;
- составить нитку маршрута;
- создать индивидуальный текст экскурсии;
- собрать материал для «Портфеля экскурсовода»;
- апробировать маршрут.

## **2. Экомаршрут «Памятники природы г. Владимира»**

2.1 Актуальность маршрута: в наше время люди мало интересуются памятниками природы своего города, а многие даже не подозревают об их существовании рядом с собой.

2.2 Цель маршрута: познакомить с памятниками природы г. Владимира.

2.3 Задачи маршрута:

- создать условия для освоения участниками экскурсионного маршрута культурного, природного пространства города и формирования у них чувства патриотизма, любви к своему родному краю через изучение истории края, событий прошлого, связанных с историей Владимира;
- способствовать формированию и развитию познавательного интереса участников маршрута к истории, культуре родного края;
- сформировать ценностное отношение к природе, традициям, истории и культуре своей малой родины как части великой России.

2.4 Характеристики маршрута:

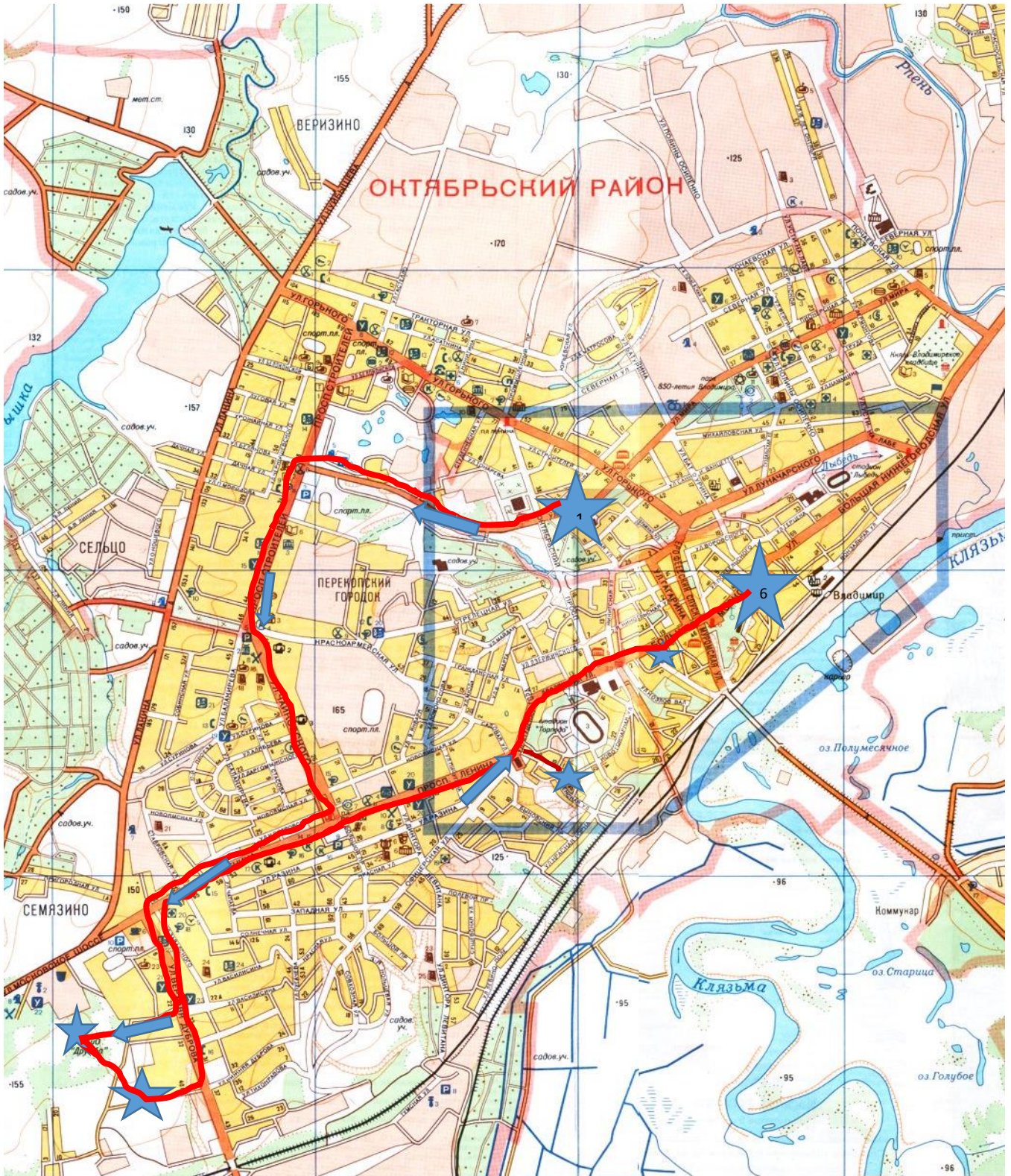
- Целевая аудитория: школьники 12-15 лет
- Сезон: весна, лето, начало осени.
- Количество группы: 6-8 чел.

- Продолжительность маршрута: ≈120 мин
- Протяженность маршрута: 16,8 км
- Вид транспорта: городской общественный транспорт
- По объектам маршрута: пешком
- Стоимость маршрута: 150 руб. (билеты на общественный транспорт)

### 2.5 Нитка маршрута:

- |  |   |
|--|---|
| <b>1.</b> Леонтьев родник ул. Мира             | <b>4.</b> Парк Сосенки ул. Сосновая           |
| <b>2.</b> Парк Дружбы ул. Верхняя Дуброва      | <b>5.</b> Дуб черешчатый ул. Спасский холм    |
| <b>3.</b> Казанский родник ул. Верхняя Дуброва | <b>6.</b> Lipa Щедрости у Исторического музея |

## 2.6 Карта маршрута.



## 2.7 Индивидуальный текст экскурсии.

С развитием человеческой цивилизации все меньше остаётся нетронутых мест природы.

Памятники природы - особо охраняемые природные территории. К памятникам природы могут относиться участки живописной местности, участки нетронутой природы, уникальные формы рельефа и связанные с ними ландшафты, отдельные объекты живой и неживой природы.


Пройдя по маршруту, участники познакомятся с несколькими памятниками природы г. Владимира: Леонтьев родник; Парк Дружбы; Казанский родник; Парк Сосенки, Дуб Черешчатый; Липа Щедрости.

### 1. Леонтьев родник.

Леонтьев родник является памятником природы (паспорт от 29.03.2012г.№ 3310015) (1), расположен на ул. Мира у подножия склона. Родник получил свое название в 1998 году в честь Леонтьева Юрия Александровича (фото №1), действительного члена Русского географического общества, путешественника и писателя. С 1997 по 2001 годы возглавлял отдел экологии и природопользования администрации города Владимира. Под его руководством разработана документация по природным объектам города Владимира, проводились работы по очистке прудов и родников. Источник хорошо обустроен. Над ним установлена беседка, рядом есть вторая со скамьёй для комфортного ожидания. Подходы к роднику хорошо оборудованы (лестница, которая, как и родник получила свое название в честь Леонтьева; грунтовые тропы, дощатые мостки).



Ю.А. Леонтьев



Книга «Владимирка»

Родник используется жителями города в качестве источника питьевой воды. Также вода из источника дает начало ручью, стекающему дальше по склону.

Рядом расположен пруд. Этот пруд - часть исторического ландшафта города Владимира; все, что осталось от реки Лыбеди.



*Леонтьевский родник*



*Леонтьевский родник*

## 2. Парк Дружбы

Парк Дружбы (паспорт от 09.12.2014 № 3310013) расположен на юго-западной окраине Владимира. Также является ботаническим объектом Владимирского лесничества.

В начале 20 века территория парка входила в состав лесного массива «Ямской бор». В 1972 году территорию выделили под размещение природного лесопарка. А в 1979 году он был назван во имя дружбы с г. Устина-Лабе в Чехославакии.

«Ямской лес довольно богат лесной дичью, зайцем, тетеревом, и вальдшнепом: Верхняя Дуброва есть главный приток вальдшнепов во время прилета, здесь главное место весеннего тока их, по зорям. Дол, идущий между Верхней и Нижней Дубровой и примыкающие к нему большие болота, посещаются бекасами и дупелями»

— *Владимирские губернские ведомости (1855)*

В настоящее время площадь парка Дружбы составляет 3,6 га. (фото №3). Наиболее распространенным типом растительности в лесопарке являются дубы, липы и ели. Территорию парка пересекают несколько оврагов, под которыми протекают небольшие ручьи. На территории парка растет около 90 видов растений. Здесь обитает 60 видов птиц - большинство гнездится на территории. Виды млекопитающих, обитающих в лесопарке: лисица, енотовидная собака (фото №5), ласка. Зимой нередко заходят лоси (фото №4).



*Парк Дружбы*

енотовидная собака






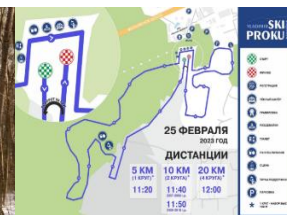
А.А. Прокуроров



Карта Парка дружбы



Главная лыжня



В парке Дружбы проводят лыжные гонки, биатлон. Главная лыжня (фото №10) г. Владимира названа именем олимпийского чемпиона А.А. Прокуророва (фото №9).

А также здесь проводятся тренировки по спортивному ориентированию.

### 3. Казанский родник.

Казанский родник в 1986 году объявили памятником природы (паспорт от 24.12.2010 №3310014) Казанский родник, освященный в честь Казанской иконы Божией Матери, находится на улице Верхняя Дуброва. Часовенный столб на Казанском источнике выглядел странным, потому что на нем забыли установить крест. Родник имеет природное происхождение, имеет 4 выхода грунтовых вод. Овраг в районе выходов родника 40м в ширину и 5м в глубину. Вода из источника вкусная, прохладная и используется жителями для питья.



Родник Казанский

### 4. Природный парк «Сосенки».

Это небольшая роща на холме над стадионом «Торпедо» в городе. Сосенки, как и Парк Дружба являются территориями Ямского бора, который существовал в древности.

Статус особо охраняемой природной территории сняли из-за того, что охранять было уже практически нечего - склоны холма застраивали коттеджами, деревья вырубали, в верхней части сосен почти не осталось. Роща находилась на грани исчезновения горы мусора, остатки костров - площадка безжалостно вытаптывалась.

На фотографиях 1950-х годов можно видеть, что сосновая роща была достаточно густая и занимала значительную площадь. Возраст деревьев на холме около 150 лет. С 1986 по 2010 годы роща площадью 0,5 гектара также имела статус регионального памятника природы Владимирской области.



Фото Сосенки 50-е г.

С 2017 года это культовое место приводит в порядок человек, поселившийся по соседству. Проект благоустройства был сделан московскими специалистами, работавшими над парком «Зарядье», но реалии и специфика владимирской



парк Сосенки

местности диктовали свои условия, понадобились корректировки и адаптация. Вырубив сорные растения, открыли новые уникальные смотровые площадки на Вознесенскую церковь, пойму Клязьмы, улицы Старо-Гончарную и Вознесенскую. Моментально парк стал пристанищем для белок и птиц, откуда-то здесь появились сойки, горлицы и дятлы.

## 5. Дуб черешчатый.



Дуб на Спасской

Как в сказке Пушкина «...дуб зелёный, золотая цепь на дубе том...» В центре г. Владимира растёт черешчатый дуб. Могучее дерево похоже на дуб из сказки А.А. Пушкина. Мы видим лавку перед ним; учёный кот сидит на цепи с пером, опираясь на книги; рядом - сова. Дуб растёт на



Дуб на Спасской

Спасском холме и внесён в российский реестр уникальных старовозрастных деревьев РФ с номером 531. Это дерево имеет статус охраняемого государством памятника природы. Его фиксированные: величины: 18м в высоту, диаметр ствола 1,5м. Чтобы ствол дерева не разрушился, его стянули цепью. Рядом поставили лавочку с

деревянными стилизованными котом и совой, таким образом создав арт объект, который привлекает туристов. Автор этой красоты Валерий Киселев. (5)

Памятник природы регионального значения "Дубы черешчатые (2шт.)»  
25.02.1986г

Растут дубы на высоком левом коренном берегу р. Клязьмы, на одном из холмов, круто спускающихся к реке, разделённых глубокими оврагами. Объектами охраны памятника природы являются старо возрастны дубы черешчатые (*Quercus robur*).



*дуб черешчатый*

Дуб, расположенный у Спасо-Преображенской церкви (ул. Спасская, д. 8), высотой 13 м, длина окружности ствола 270 см.

Дуб, расположенный у детского сада № 81 (ул. Спасская, д. 6), высотой 16 м, длина окружности ствола 410 см.



*дуб черешчатый*

Эти дубы сажали к 300-летию дома Романовых, к приезду Николая второго во Владимир, то есть это где-то 1911-1912 год. Считается, если погладить кота ученого по животу и загадать желание, оно сбудется.


И заканчивается наш маршрут у **6. Липы Щедрости.**

Это дерево растёт за зданием Исторического музея. Имеет статус памятника природы с 2011 года. Возраст липы около 210 лет, а обхват ствола 2,9м. Это одна из старейших лип г. Владимира.



*Липа щедрости*

Почему «липа щедрости»? Липа - это дерево, которое с материнской щедростью дарит свою заботу и любовь. В старину липу называли деревом Богородицы и всегда сажали около храмов. Древние славяне называли липу деревом богини любви и красоты Лады. Вокруг старых лип девушки водили хороводы. Не зря есть поговорка: «Без липы да бересты мужик бы



рассыпался» Изготавливали из неё ложки и прочую домашнюю утварь, корыта и кадки, мебель, лодки, которые назывались «липками», игрушки для детей. Не только липовая древесина шла в дело. Из её мягкого прочного лыка плели верёвки и рогожи, мешки и короба, конскую упряжь, а главное - лапти. Одному человеку требовалось на год около сорока пар лаптей, а, чтобы сплести одну пару, надо было надрать лыка с 3-4 молодых липок. За год в России изготавливалось не менее 500 тысяч пар лаптей. (фото №11,12,13) С тех пор и появилось высказывание: «Ободрать как липку». Как медонос липа не знает себе равных. В урожайные годы одна пчелиная семья собирает с липы до 5 кг мёда в день, а на 1 гектаре липового леса распускается цветков с запасом нектара около полутора тонн.

На этом наша экскурсия заканчивается, но не заканчиваются удивительные места города, которые можно посетить.

### **3. Заключение**

В ходе работы мы выполнили поставленную цель - создали экомаршрут «Памятники природы г. Владимира». Маршрут был опробован. Первую экскурсию мы провели для ребят своего объединения. А в дни школьных каникул прошлись по маршруту с юннатами других объединений. Всем очень понравился маршрут, мы получили много положительных отзывов. В будущем мы собираемся расширить наш маршрут и рассказать о примечательных деревьях г. Владимира: Ивы «Веры, Надежды и Любви» на ул. Мира, Клен «Верности» у Оборонительного вала, Ясень «Мудрости» в парке «Липки».

### **4. Список литературы и интернет источники.**

1.Кадастр ООПТ

2.<http://edoopt.ru/pamyatnik-prirody-rodnik-na-ul-mira/>

3.<http://edoopt.ru/pamyatnik-prirody-lesnoj-park-druzhba/>

4.[vgv33.ru/vladimir/streets/verkhnyaya-dubrova/044\\_...](http://vgv33.ru/vladimir/streets/verkhnyaya-dubrova/044_...)

5.<http://edoopt.ru/pamyatniki-prirody/>

6.<http://lubovbezusl.ru/publ/istorija/vladimir/i/37-1-0-6668>

7. Фото из личного архива

## 5. Приложение.

(Материал для «Портфеля экскурсовода», реальная величина в «Портфеле экскурсовода» А4)



Фото №1 Ю.А. Леонтьев

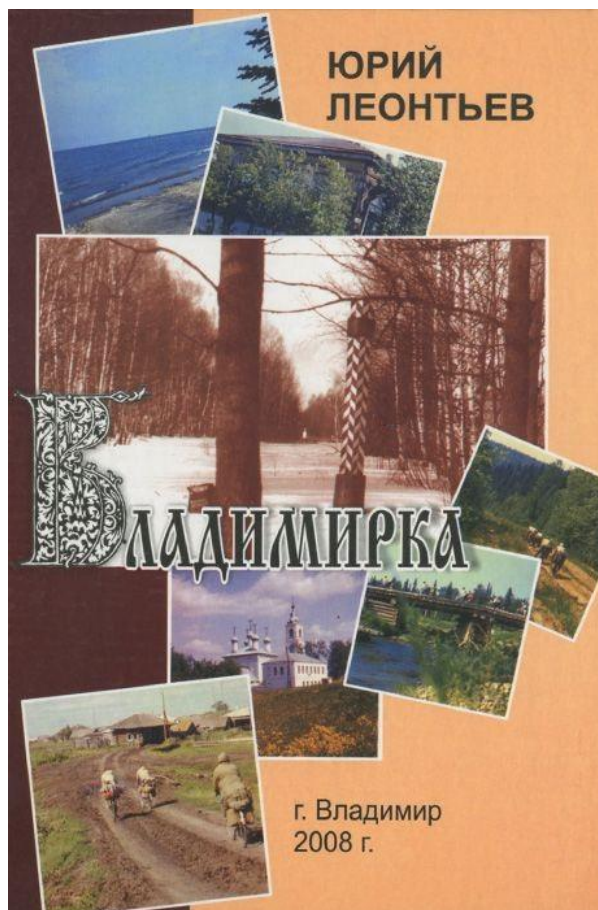
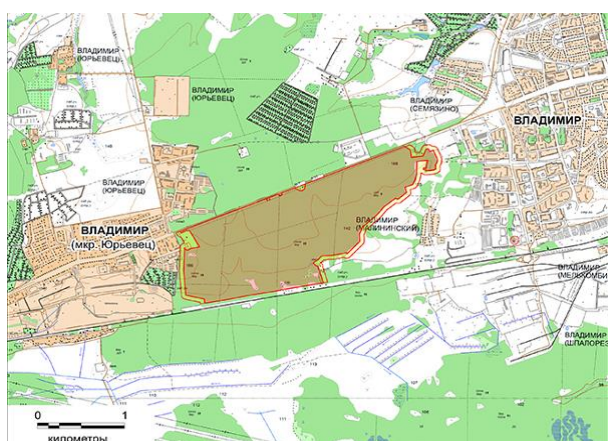


Фото №2 Книга «Владимирка» Ю.А.Леонтьева



Фото№3 Карта «Парк Дружбы»



Фото №4 Лось



Фото №5 Енотовидная собака



Фото №6 Обыкновенная белка



Фото №7 Ласка



Фото №8 Заяц-беляк



Фото №9 А.А. Прокуроров

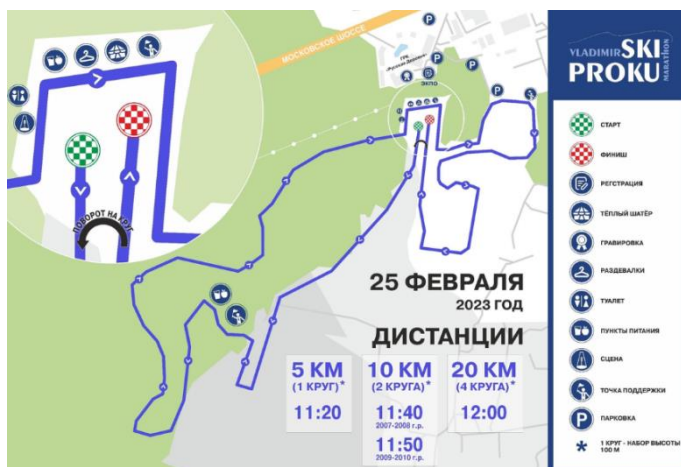


Фото №10 Главная лыжня г. Владимира



Фото №11 Изделия из лыка



Фото №12 Лапти из липы



Фото №13 Липовое лыко